



Liberté • Égalité • Fraternité

RÉPUBLIQUE FRANÇAISE

PRÉFECTURE DE L'ORNE

DIRECTION DÉPARTEMENTALE
DE L'AGRICULTURE ET DE LA FORÊT

DIRECTION DÉPARTEMENTALE
DES AFFAIRES SANITAIRES ET SOCIALES

NOR : 2400-09-00677

ARRETE

déclarant d'utilité publique :

- l'établissement de périmètres de protection autour du captage de « Courpotin » sur la commune de Coulonges sur Sarthe,
- la dérivation des eaux,

autorisant :

- ♦ l'utilisation des eaux prélevées en vue de la consommation humaine,
- ♦ le prélèvement d'eau.

Le PREFET de l'ORNE
Chevalier de la Légion d'Honneur,

- VU l'article L 215-13 sur la dérivation des eaux non domaniales du code de l'environnement
- VU les articles L 214-1 et suivants, les articles R 214-1 et suivants relatifs aux régimes d'autorisation ou de déclaration du code de l'environnement,
- VU les articles L 1321.1 et suivants, les articles R 1321-1 et suivants du code de la santé publique,
- VU le code de l'expropriation pour cause d'utilité publique,
- VU l'arrêté du 29 mai 1997 modifié relatif aux matériaux et objets utilisés dans les installations fixes de production, de traitement et de distribution d'eau destinée à la consommation humaine,
- VU l'arrêté du 11 janvier 2007 relatif aux limites et références de qualité des eaux brutes et des eaux destinées à la consommation humaine mentionnées aux articles R.1321-2, R.1321-3, R.1321-7 et R.1321-38 du code de la santé publique,
- VU l'arrêté du 11 janvier 2007 relatif au programme de prélèvements et d'analyses du contrôle sanitaire pour les eaux fournies par un réseau de distribution, pris en application des articles R.1321-10, R.1321-15 et R.1321-16 du code de la santé publique,
- VU l'arrêté du 20 juin 2007 relatif à la constitution du dossier de demande d'utilisation d'eau destinée à la consommation humaine mentionnée aux articles R.1321-6 à R.1321-12 et R.1321-42 du code de la santé publique,
- VU l'arrêté du 6 mai 1996 fixant les prescriptions techniques applicables aux systèmes d'assainissement non collectif,
- VU l'arrêté du 12 septembre 2006 relatif à la mise sur le marché et à l'utilisation des produits visés à l'article L253-1 du code rural,
- VU l'arrêté du 22 novembre 1993 relatif au code des bonnes pratiques agricoles,
- VU la circulaire du 7 mai 1990 du Ministre de la Solidarité, de la Santé et de la Protection Sociale, relative aux produits et procédés de traitement des eaux destinées à la consommation humaine,
- VU la circulaire du 28 mars 2000 du Ministre de l'Emploi et de la Solidarité, relative aux produits et procédés de traitement des eaux destinées à la consommation humaine,
- VU la circulaire du 25 novembre 2004 du Ministre de la santé et de la protection sociale relative aux mesures correctives à mettre en œuvre pour réduire la dissolution du plomb dans l'eau destinée à la consommation humaine,
- VU le règlement sanitaire départemental,
- VU le Schéma Directeur d'Aménagement et de Gestion des Eaux (S.D.A.G.E.) du Bassin Loire-Bretagne, approuvé par arrêté du 26 juillet 1996 du Préfet Coordonnateur de Bassin,

- VU la délibération en date du 06 décembre 2007 de la communauté de commune du Pays Mélois demandant la Déclaration d'Utilité Publique de l'institution des périmètres de protection ainsi que la dérivation des eaux, sollicitant l'autorisation de mise à disposition de l'eau en vue de la consommation humaine et de prélèvement d'eau,
- VU la délibération du bureau du Syndicat Départemental de l'Eau de l'Orne en date du 24 septembre 2007 relative à l'inscription à la Conservation des Hypothèques des servitudes liées aux périmètres de protection,
- VU le rapport de l'hydrogéologue agréé en matière d'eau et d'hygiène publique en date du 07 janvier 2003 relatif au captage de « Courpotin »,
- VU les enquêtes conjointes d'utilité publique et parcellaire auxquelles il a été procédé du 14 avril au 15 mai 2009 inclus, conformément à l'arrêté préfectoral en date du 04 mars 2009 dans la commune de Coulonges sur Sarthe,
- VU l'avis favorable du Commissaire-Enquêteur,
- VU le plan parcellaire et la liste des propriétaires soumis à enquête,
- VU l'avis favorable du Conseil Départemental de l'Environnement des Risques Sanitaires et Technologiques de l'Orne en date du 17 août 2009
- SUR proposition du Secrétaire Général de la Préfecture de l'Orne,

ARRETE :

Article 1

Sont déclarés d'utilité publique la dérivation des eaux au droit du captage de « Courpotin » ainsi que l'institution de périmètres de protection autour du dit captage sur les communes de Coulonges sur Sarthe et Bures.

Article 2

La communauté de commune du Pays Mélois est autorisée à prélever et dériver au droit du captage de « Courpotin » :

- 20 m³ par heure, 400 m³ par jour et 146 000m³ par an,

Le trop plein de la zone sourceuse devra assurer en tout temps un débit réservé au moins égal à 1/10^{ème} du module de la source. Un système de mesure de ce trop-plein sera mis en place au niveau du moine qui maintient la lame d'eau de la retenue immédiatement en aval du captage.

Au regard de ces mesures le débit réservé sera alors définitivement fixé et le débit de prélèvement autorisé modifié le cas échéant.

Article 3

Le captage est identifié sous l'indice national suivant : **02521X0004/F**

Article 4

Les dispositions prévues pour que les prélèvements ne puissent dépasser les débits et volumes autorisés ainsi que les appareils de contrôle nécessaires seront soumis par la communauté de commune du Pays Mélois à l'agrément du service chargé de la Police de l'Eau (Direction Départementale de l'Agriculture et de la Forêt de l'Orne). Un rapport annuel sera fourni à ce service en précisant les principaux paramètres d'exploitation des ouvrages de production : prélèvements mensuels, annuels, niveaux piézométriques, dynamique et statique. Tout incident ou toute modification intervenus dans le fonctionnement des ouvrages de prélèvement doit être signalé aux services chargés de la police de l'eau et du contrôle sanitaire dans un délai de 8 jours, sauf si l'incident ou la modification en question sont susceptibles d'avoir un impact qualitatif sur l'eau ou de compromettre la distribution d'eau potable ; dans ce dernier cas, la Direction Départementale des Affaires Sanitaires et Sociales doit être prévenue sans délai.

Article 5

La communauté de commune du Pays Mélois est autorisée à utiliser l'eau prélevée au droit du captage de « Courpotin » en vue de la consommation humaine.

Article 6

Avant refoulement vers le réseau d'adduction publique, l'eau devra subir un traitement de désinfection. Les produits et procédés de l'ensemble de la filière de traitement devront avoir été autorisés par le Ministère chargé de la Santé.

Article 7

A l'issue du traitement et de l'éventuel mélange, l'eau ne devra être ni agressive, ni corrosive, ni gêner la désinfection.

Article 8

L'eau destinée à la consommation humaine ne devra pas contenir un nombre ou une concentration de micro-organismes, de parasites ou de toutes autres substances constituant un danger potentiel pour la santé des personnes ; elle devra respecter en permanence les limites et références de qualité définies à l'annexe 1 de l'arrêté du 11 janvier 2007 relatif aux limites et références de qualité des eaux brutes et des eaux destinées à la consommation humaine, y compris après un éventuel mélange.

Les matériaux utilisés dans les installations de prélèvement, de traitement et de distribution de l'eau destinée à la consommation humaine ne doivent pas être susceptibles d'altérer la qualité de l'eau et devront avoir été autorisés par le ministère chargé de la Santé.

Article 9

Des dispositifs doivent être aménagés pour permettre de prélever sans difficulté des échantillons d'eau brute avant traitement ainsi que des échantillons d'eau à l'aval immédiat des dispositifs de traitement et de stockage de l'eau. Les installations de traitement et de stockage de l'eau devront être conçues de façon à limiter au maximum les risques d'intrusion, détecter immédiatement une éventuelle intrusion et apporter des éléments d'information concernant une éventuelle dégradation de la qualité de l'eau.

Article 10

Toute modification concernant, soit la filière de traitement soit l'alimentation en eau de la communauté de communes du Pays Mélois devra faire l'objet d'une déclaration auprès de la Direction Départementale des Affaires Sanitaires et Sociales

Article 11 PERIMETRES DE PROTECTION

Les périmètres de protection immédiate et rapprochée sont établis autour des installations de captage dont la délimitation est conforme aux plans et états parcellaires annexés au présent arrêté. Le périmètre de protection éloignée est défini conformément au plan joint en annexe du présent arrêté.

Article 11-1 : PERIMETRES DE PROTECTION IMMEDIATE

Les limites du périmètre de protection immédiate sont établies afin d'interdire toute introduction directe de substances polluantes dans l'eau prélevée et empêcher la dégradation des ouvrages.

11-1-1 Le périmètre de protection immédiate est défini conformément au plan joint en annexe et comprend les parcelles cadastrées suivantes de la commune de Coulonges Sur Sarthe : parcelles n°196, 31P1 et 32P1, section A d'une superficie d'environ 0.2768 hectare.

Les terrains correspondant au périmètre de protection immédiate deviendront et resteront propriété de la communauté de communes du Pays Mélois. Ce périmètre sera clôturé de façon efficace et aux frais du pétitionnaire. Le Président du syndicat d'eau est autorisé à acquérir à l'amiable ou par voie d'expropriation les terrains nécessaires à l'établissement du périmètre de protection immédiate.

La clôture qui entoure ce périmètre de protection devra être entretenue et réparée chaque fois qu'une dégradation de son efficacité sera constatée. La porte d'accès à l'enceinte devra être verrouillée en permanence ; les dispositifs interdisant l'accès aux ouvrages (captages, station de pompage) devront être installés, entretenus et verrouillés en permanence. Les ouvrages de prélèvement d'eau devront être conçus de façon à limiter au maximum les risques d'intrusion et détecter immédiatement une éventuelle intrusion.

Cet espace ainsi que l'ensemble des ouvrages, doivent être entretenus, maintenus en parfait état de propreté. La végétation régulièrement fauchée sera immédiatement et totalement récoltée et exportée. L'utilisation d'engrais, de désherbants ou de produits de traitement y est interdite.

La mise en culture et le pacage des animaux sont interdits dans ce périmètre, ainsi que tous dépôts, installations ou activités autres que ceux nécessités par l'exploitation et l'entretien des ouvrages de prélèvement et de traitement de l'eau qui, eux mêmes, devront être aménagés de façon à ne pas provoquer de pollution de l'ouvrage.

Le stockage de produits autres que ceux nécessaires à l'exploitation du prélèvement d'eau est interdit.

Les produits nécessaires à l'exploitation du prélèvement d'eau devront être stockés sur une capacité de rétention étanche et de volume égal ou supérieur à celui des produits stockés.

Conformément aux recommandations de l'hydrogéologue agréé, la margelle autour du puits sera surélevée pour éviter tout risque d'introduction d'eaux superficielles dans l'ouvrage.

11-1-2 L'accès au périmètre de protection immédiate et aux ouvrages se fait à partir de Coulonges sur Sarthe par la route départementale D509 puis par la route communale 7 et enfin par un chemin rural non revêtu.

Article 11-2 PERIMETRES DE PROTECTION RAPPROCHEE

Le périmètre de protection rapprochée est constitué des parcelles désignées aux plans et états parcellaires annexés au présent arrêté.

Sur ce périmètre, sont interdits les activités, installations ou dépôts susceptibles d'entraîner une pollution de nature à rendre l'eau impropre à la consommation.

Dans ce périmètre, les dispositions de la réglementation générale sont complétées par les prescriptions suivantes :

PRESCRIPTIONS COMMUNES A L'ENSEMBLE DES ACTIVITES PRESENTES DANS LE PERIMETRE DE PROTECTION :

Article 11-2-1 : Activités interdites

- La création de forages de toute nature et de points de prélèvement d'eau (eaux superficielles et souterraines), à l'exception des nouveaux captages qui pourront être créés dans le seul cadre de l'alimentation en eau potable des collectivités publiques,
- La création de mares, étangs, plans d'eau,
- La suppression ou la dégradation des zones humides,
- L'ouverture d'excavations, à l'exception de celles nécessaires dans le cadre des activités soumises à autorisation par le présent arrêté,
- Le remblaiement des bétoires et marnières, à l'exception de leur mise en sécurité vis-à-vis des tiers qui ne pourra s'effectuer qu'après avis des services de la DDASS et de la DDAF,
- Le rejet d'eaux pluviales dans un puisard, un puits dit filtrant, un ancien puits ainsi que toute autre structure permettant l'infiltration ou l'engouffrement des fluides dans le sous-sol,
- L'enfouissement de cadavres d'animaux,
- Le pâturage, l'affouragement et l'abreuvement conduisant à la destruction du couvert végétal et/ou au compactage des sols et/ou à la pollution des eaux,
- La création d'abreuvoirs naturels,
- La suppression des haies et talus. Le pétitionnaire dressera un relevé précis des haies et des talus, qu'il transmettra dans un délai de deux ans à la Direction Départementale des Affaires Sanitaires et Sociales,
- Les installations de fabrication de compost, sans aire étanche avec récupération des jus, autres que celles destinées à traiter les fumiers de l'exploitation agricole,
- La suppression des parcelles boisées. L'exploitation du bois reste possible, à l'exception des coupes à blanc ; pour les peupleraies, les coupes à blanc sont soumises à autorisation,
- Le développement de friches sur le parcellaire,
- L'utilisation des produits phytosanitaires pour l'entretien des chaussées, voies ferrées, bas côtés, fossés, talus, plateformes et parkings. Ces entretiens devront être réalisés par des moyens mécaniques ou thermiques,
- L'installation de canalisations, de réservoirs ou dépôts d'hydrocarbures, de produits susceptibles de dégrader la ressource en eau et d'eaux usées de toute nature. Cette interdiction ne s'applique pas aux ouvrages de dimension individuelle liés aux habitations et exploitations agricoles existantes, aux stockages d'engrais minéraux et de produits phytosanitaires dépendant d'un siège d'exploitation agricole, ni aux canalisations et stockages susceptibles d'améliorer

la protection du captage qui doivent être en conformité avec la réglementation applicable en la matière ; l'implantation de réservoirs et de canalisations enterrés est toutefois interdite.

Article 11-2-2 : Activités autorisées sous réserve de restrictions particulières

- Les puits et forages existants, qui captent la même nappe que le captage d'eau destinée à la production d'eau potable, devront faire l'objet d'aménagements destinés à protéger la nappe d'eau captée contre les contaminations diverses (surélévation et étanchéité de la couverture, sol étanche avec pente vers l'extérieur autour du point d'eau) ou seront comblés selon les règles de l'art,
- Le remblaiement d'excavations ne pourra être réalisé qu'avec des matériaux inertes ne présentant pas de risque de pollution des eaux,
- Les réservoirs d'hydrocarbures ou de produits susceptibles de dégrader la ressource en eau doivent être dotés d'une double enveloppe avec système de détection de fuite ou placés en fosse étanche visitable de capacité égale ou supérieure à celle de la citerne protégée (s'ils sont enterrés) ou munis d'une capacité de rétention étanche de volume égal ou supérieur à celle du stockage protégé (s'ils sont aériens). Tout réservoir présentant une paroi abîmée telle que son étanchéité ne soit plus garantie devra être immédiatement mis hors service et vidangé,
- Les nouveaux réservoirs et canalisations d'hydrocarbures ou de produits susceptibles de dégrader la ressource en eau doivent être obligatoirement aériens.

AGRICULTURE

Article 11-2-3 : Activités interdites

Sont interdits :

- L'utilisation des produits phytosanitaires pour le désherbage total et la destruction des Cultures Intermédiaires Pièges à Nitrates (CIPAN). Ces entretiens devront être réalisés par des moyens mécaniques,
- Les dépôts et l'épandage de matières de vidange et de boues de stations d'épuration,
- L'épandage de lisiers et purins dans le périmètre de protection rapprochée,
- Sans préjudice des interdictions citées ci-dessus, l'épandage, pendant les périodes décrites dans le tableau ci-dessous :

| | Types de fertilisants | | |
|--|--|---|---|
| | Type 1 : fumiers, compost ou autres produits organiques (fertilisants contenant de l'azote organique, à C/N>8 tels que déjections avec litière) | Type 2 : lisiers, fientes, boues, engrais organiques du commerce ou autres produits organiques (fertilisants contenant de l'azote organique, à C/N≤8 tels que déjections sans litière) | Type 3 (fertilisants minéraux et uréiques de synthèse) |
| Sols non cultivés | Toute l'année | Toute l'année | Toute l'année |
| Grandes cultures d'automne | | Du 1 ^{er} novembre au 15 janvier | Du 1 ^{er} septembre au 15 janvier |
| Grandes cultures de printemps | Du 1 ^{er} juillet au 31 août | Du 1 ^{er} juillet au 15 janvier | Du 1 ^{er} juillet au 15 février |
| Prairies de plus de 6 mois non pâturées* | | Du 15 novembre au 15 janvier | Du 1 ^{er} octobre au 31 janvier |

* une prairie de moins de 6 mois est considérée comme une grande culture (printemps ou automne) selon la date d'implantation.

- La création de nouveaux drains agricoles. Le pétitionnaire dressera un relevé des parcelles drainées et de leur exutoire, qu'il transmettra dans un délai de deux ans à la Direction Départementale des Affaires Sanitaires et Sociales,
- L'irrigation,
- L'élevage porcin et avicole de type plein air, à l'exception des élevages de loisirs ou de subsistance,
- La suppression des prairies permanentes,

- Les sols nus en période hivernale ; un couvert végétal sera mis en place, sauf impossibilité technique liée à des contraintes agronomiques en raison de la forte teneur en argile des sols (teneur supérieure à 25%).

Article 11-2-4 : Activités autorisées sous réserve de restrictions particulières

- L'emploi des produits phytosanitaires en agriculture demeure autorisé aux conditions suivantes :
 - a) il est réalisé dans le cadre d'une action de maîtrise des apports, menée sur l'ensemble du périmètre de protection rapprochée,
 - b) chaque agriculteur tiendra à jour un registre végétal, dont un exemplaire type est proposé en annexe du présent arrêté, sur lequel seront notés :
 - la matière active,
 - les spécialités commerciales,
 - les doses et leurs dates d'apport.

Ces documents seront conservés, tenus à jour et mis à disposition des services administratifs compétents, à la demande.

Si les analyses d'eau mettent en évidence une augmentation significative des concentrations de résidus de fertilisants (organiques et minéraux) ou de produits phytosanitaires, par rapport aux teneurs enregistrées antérieurement, l'emploi de ces substances se verra réglementé par les services chargés de la police de l'eau et de la police sanitaire.

- Les stockages et manipulations de produits phytosanitaires et d'engrais minéraux doivent s'effectuer sur des aires aménagées de façon à pouvoir recueillir et confiner tout déversement accidentel,
- Les stockages de fumiers au champ non aménagés sont limités à un mois sur les parcelles du périmètre de protection rapprochée ; au delà d'un mois, ils doivent être aménagés de façon à récupérer les jus,
- Les fosses à lisier ou purin ainsi que les fumières doivent être dimensionnées de manière à pouvoir stocker l'intégralité des déjections produites entre deux campagnes d'épandage,
- Les silos de stockage destinés à la conservation par voie humide des aliments des animaux doivent permettre la récupération des jus dès lors que le taux de matières sèches est inférieur à 27%,
- La fertilisation doit être équilibrée et correspondre aux capacités exportatrices réelles de la culture ou de la prairie concernée.

Par ailleurs, l'épandage de fertilisants ne doit pas être réalisé sur des sols saturés en eau, et doit être effectué de telle sorte que ni la stagnation prolongée sur les sols, ni le ruissellement en dehors du champ d'épandage, ni une percolation rapide vers les nappes souterraines ne puisse se produire.

Le suivi des pratiques de fertilisation organique et minérale est effectué, pour chaque exploitation, par enregistrement sur un cahier d'épandage et par la réalisation d'un bilan global de fertilisation pour l'élément azote. Ces documents seront conservés, tenus à jour et mis à disposition des services administratifs compétents, à la demande.

- Le travail du sol doit être réalisé de façon à limiter les ruissellements de fertilisants et l'entraînement de particules de sol,
- La création d'installations regroupant des animaux d'élevage, dans le périmètre de protection rapprochée, pourra être autorisée uniquement dans le cadre d'extensions d'exploitations existantes ou de mises aux normes d'exploitations existantes.

En tout état de cause, les projets ne devront apporter aucune dégradation de la situation existante au regard des risques de pollution des eaux.

ACTIVITES INDUSTRIELLES, ARTISANALES ET COMMERCIALES

Article 11-2-5 : Activités interdites

- Toute implantation nouvelle d'installations classées, sauf celles visées au 1.2.2.2, et toute création d'activités qui présenteraient un danger d'altération de la qualité des eaux par la nature des produits utilisés et des effluents produits ou qui n'offrirait pas de garanties suffisantes d'étanchéité. En pratique, seront interdites les zones dites « d'activités »,
- Les stockages non aménagés de matières fermentescibles (matières premières, sous produit de process industriel) ; les aires de stockage devront être couvertes, étanches et permettre la récupération des jus,
- Les dépôts de boues issues de stations d'épuration,

- Le rejet d'eaux usées et d'effluents industriels traités issus de stations d'épuration dans le sous-sol ou sur le sol,
- Toutes activités de stockage et de traitement de déchets inertes.

Article 11-2-6 : Activités autorisées sous réserve de restrictions particulières

- Les stockages et manipulations de produits susceptibles de dégrader la ressource en eau, y compris l'entreposage de matériel pouvant contenir ce type de produits, devront s'effectuer sur des aires aménagées de façon à pouvoir recueillir et confiner tout déversement accidentel,
- Les installations classées et les zones d'activités existantes abritant des produits susceptibles de dégrader la ressource en eau devront être munies d'un bassin de rétention de récupération des eaux d'extinction d'incendie,
- Les eaux pluviales des parkings existants et nouveaux devront être dirigées vers un déboureur déshuileur munis d'un dispositif d'obturation automatique permettant de confiner une pollution accidentelle, qui devra être régulièrement entretenu ; les rejets d'eaux pluviales seront envoyés vers le réseau d'eaux pluviales collectif, lorsque celui-ci est existant,
- Postérieurement à la date du présent arrêté, tout propriétaire et/ou exploitant d'une activité, installation ou dépôt réglementé qui voudrait y apporter une quelconque modification devra faire connaître son intention au service chargé de la police de l'eau, à la Direction Départementale des Affaires Sanitaires et Sociales, et dans le cas d'une installation classée, à l'Inspecteur des installations classées en précisant :
 - les caractéristiques de son projet et notamment celles qui risquent de porter atteinte directement ou indirectement à la qualité de l'eau,
 - les dispositions prévues pour parer aux risques précités.

Il devra fournir tous les renseignements complémentaires susceptibles de lui être demandés.

HABITAT-URBANISME – VOIRIES – RESEAUX

Article 11-2-7: Activités interdites

- La création de bâtiments à usage d'habitation ou autre, à l'exception de ceux en extension ou en rénovation autour de bâtiments existants,
- La création et l'extension de campings, parcs résidentiels de loisirs, villages de vacances, aires de stationnement des gens du voyages et installations analogues,
- La création de stations d'épuration destinées au traitement des eaux usées de l'assainissement collectif y compris les lagunages ainsi que les dépôts de matière de vidanges et de boues issues de stations d'épuration,
- Le rejet d'eaux usées traitées issues de stations d'épuration dans le sous-sol ou sur le sol,
- La création et l'extension de cimetières,
- La création de golfs,
- La création de voies de communications nouvelles, à l'exception des voies de desserte de propriétés bâties ou non,

Article 11-2-8 : Activités autorisées sous réserve de restrictions particulières

- Les extensions ou rénovations de bâtiments à usage d'habitation ou autre, sont autorisées dans le périmètre de protection rapprochée à la condition qu'elles n'apportent aucune dégradation de la situation existante au regard des risques de pollution des eaux. Les bâtiments, le pouvant techniquement, devront être raccordés à un système d'assainissement collectif ; dans le cas contraire, une étude de filière devra être réalisée préalablement à la mise en place d'un dispositif d'assainissement individuel, dans les secteurs où la filière n'a pas été définie dans le cadre d'un zonage d'assainissement,

- Dans la mesure où la traversée du périmètre de protection rapprochée s'avérerait techniquement indispensable, les canalisations d'eaux usées seront réalisées avec des matériaux permettant d'obtenir une étanchéité conforme aux normes prescrites dans le fascicule n°70 du Cahier des Clauses Techniques Générales (C.C.T.G.) applicables aux marchés de travaux publics « Canalisations d'assainissement et ouvrages annexes ». Avant toute mise en service, un essai d'étanchéité sera réalisé, puis effectué périodiquement,
- En cas de nécessité absolue d'élargissement des voies de communication existantes, un système de recueil et de traitement des eaux de ruissellement de la plate-forme routière devra être mis en place,
- Les conteneurs destinés à la récupération des déchets ménagers ou au tri sélectif des déchets devront être placés sur une aire étanche correctement entretenue.

ARTICLE 11-3 : PERIMETRE DE PROTECTION ELOIGNEE

Le périmètre de protection éloignée est défini conformément au plan joint en annexe du présent arrêté.

Le périmètre de protection éloignée est conçu comme une zone dans laquelle les projets devront être examinés par les services de l'Etat sous l'angle de l'incidence qu'ils peuvent avoir, par les rejets potentiels directs ou indirects qu'ils sont susceptibles d'introduire dans le sous-sol.

Sont concernés, entre autres, les projets de :

Installations classées,

Epandage d'effluents d'élevage, de boues de station d'épuration, d'engrais minéraux,

Voiries nouvelles,

Constructions nouvelles, lotissements,

Stockages d'hydrocarbures ou de produits chimiques,

Canalisations de fluides à risques,

Creusement d'étangs ou de plans d'eau,

Creusement de puits ou de forages,

Création ou extension de bâtiments d'élevage et locaux professionnels de toute nature et de toute taille.

La fertilisation des cultures et d'une manière générale les pratiques culturales doivent respecter le Code des Bonnes Pratiques Agricoles, notamment les recommandations des périodes pendant lesquelles l'épandage de fertilisants est inapproprié et doit être limité aux besoins des cultures.

Article 12

Les installations, activités et dépôts existants à la date du présent arrêté devront satisfaire aux obligations de l'article 11 dans un délai de deux ans à compter de la date de signature de présent arrêté.

Article 13

Les expropriations éventuelles devront intervenir dans un délai de 5 ans à compter de la publication du présent arrêté.

Article 14

Postérieurement à la date du présent arrêté, tout propriétaire d'une activité, installation ou dépôt réglementé qui voudrait y apporter une quelconque modification devra faire connaître son intention au service chargé de la police de l'eau et à la Direction Départementale des Affaires Sanitaires et Sociales, en précisant :

- les caractéristiques de son projet et notamment celles qui risquent de porter atteinte directement ou indirectement à la qualité de l'eau ;
- les dispositions prévues pour parer aux risques précités.

Il aura à fournir tous les renseignements complémentaires susceptibles de lui être demandés

Article 15

Conformément aux engagements pris par le pétitionnaire, celui-ci devra indemniser les tiers des préjudices directs, matériels et certains qu'ils pourront prouver leur avoir été causé du fait de la dérivation des eaux ou des servitudes instituées conformément à la délibération en date du 06 décembre 2007 de la communauté de commune du Pays Mélois

Article 16

Conformément à l'article L.126-1 du Code de l'Urbanisme, les servitudes instituées sur les périmètres de protection sont à reporter en annexe du Plan Local d'Urbanisme de la commune concernée.

Article 17

Le présent arrêté est, par le Syndicat Départemental de l'Eau :

- d'une part, notifié par lettre recommandée avec accusé réception, à chacun des propriétaires concernés par l'établissement des servitudes dans les périmètres de protection et qui figurent dans l'état parcellaire annexé,
- d'autre part, publié à la conservation des hypothèques du département de l'Orne.

Article 18

La présente décision peut faire l'objet d'un recours gracieux auprès du préfet ou d'un recours hiérarchique auprès du Ministre compétent. Elle peut également être déférée auprès du tribunal administratif de CAEN. Le délai de recours contentieux est de deux mois pour le demandeur ou l'exploitant et commence à courir du jour où la présente décision est notifiée. Pour les tiers, le délai de recours contentieux est de 4 ans à compter de la publication ou de l'affichage de la présente décision.

Article 19

Le Secrétaire Général de la Préfecture de l'Orne,
Le Président du Syndicat Départemental de l'Eau de l'Orne,
Le Président de la communauté de commune du Pays Mélois
Le Directeur Départemental de l'Agriculture et de la Forêt de l'Orne,
La Directrice Départementale des Affaires Sanitaires et Sociales de l'Orne

sont chargés, chacun en ce qui le concerne, de l'exécution du présent arrêté, dont ampliation sera adressée :

aux Maires des communes de Coulonges sur Sarthe et Bures
au Directeur Régional de l'Industrie, de la Recherche et de l'Environnement
au Directeur Départemental de l'Equipement de l'Orne
au Directeur Départemental des Services Vétérinaires de l'Orne
au Directeur Régional de l'Environnement,
au service départemental de l'Office National de l'Eau et des Milieux Aquatiques

Le présent arrêté sera publié au recueil des actes administratifs de la Préfecture de l'Orne.

Alençon, le 24 SEP. 2009

Le Préfet,

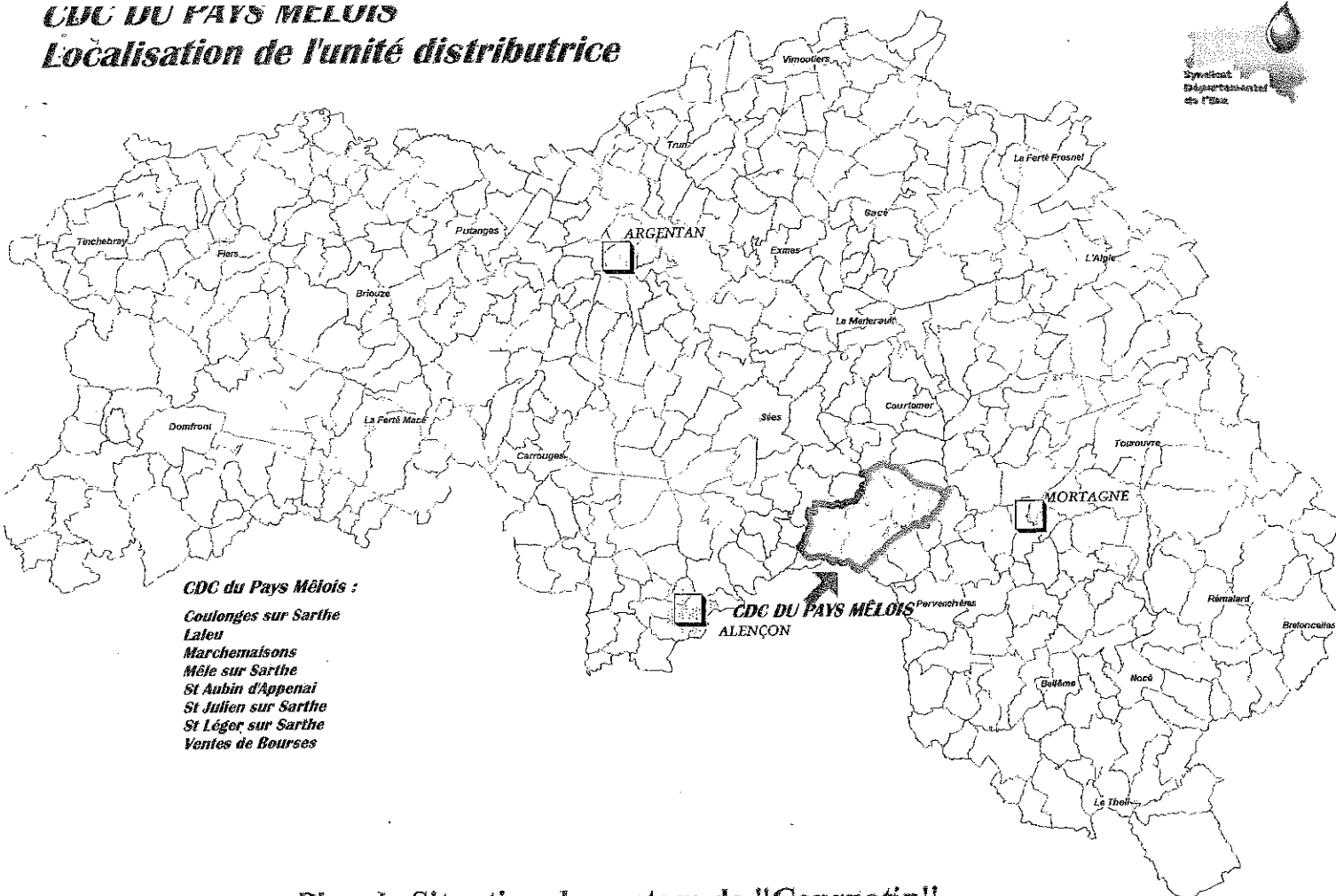

Pour le Préfet,
Le Secrétaire Général

Raymond Alexis JOURDAIN

Pour ampliation,
Le Chef du Service Eau, Environnement et Forêt

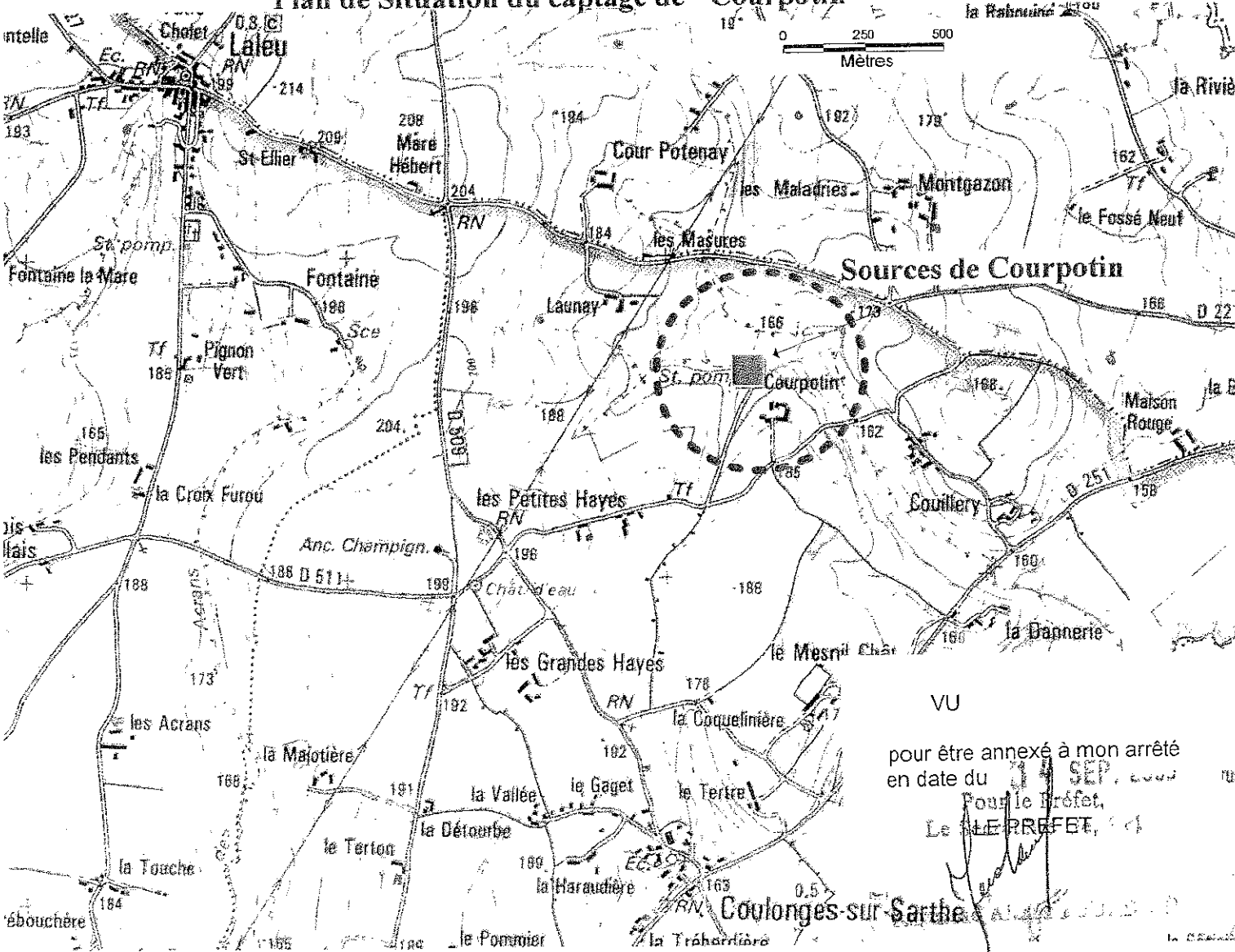

FRANÇOIS DENIS

CDC DU PAYS MÉLOIS
Localisation de l'unité distributrice



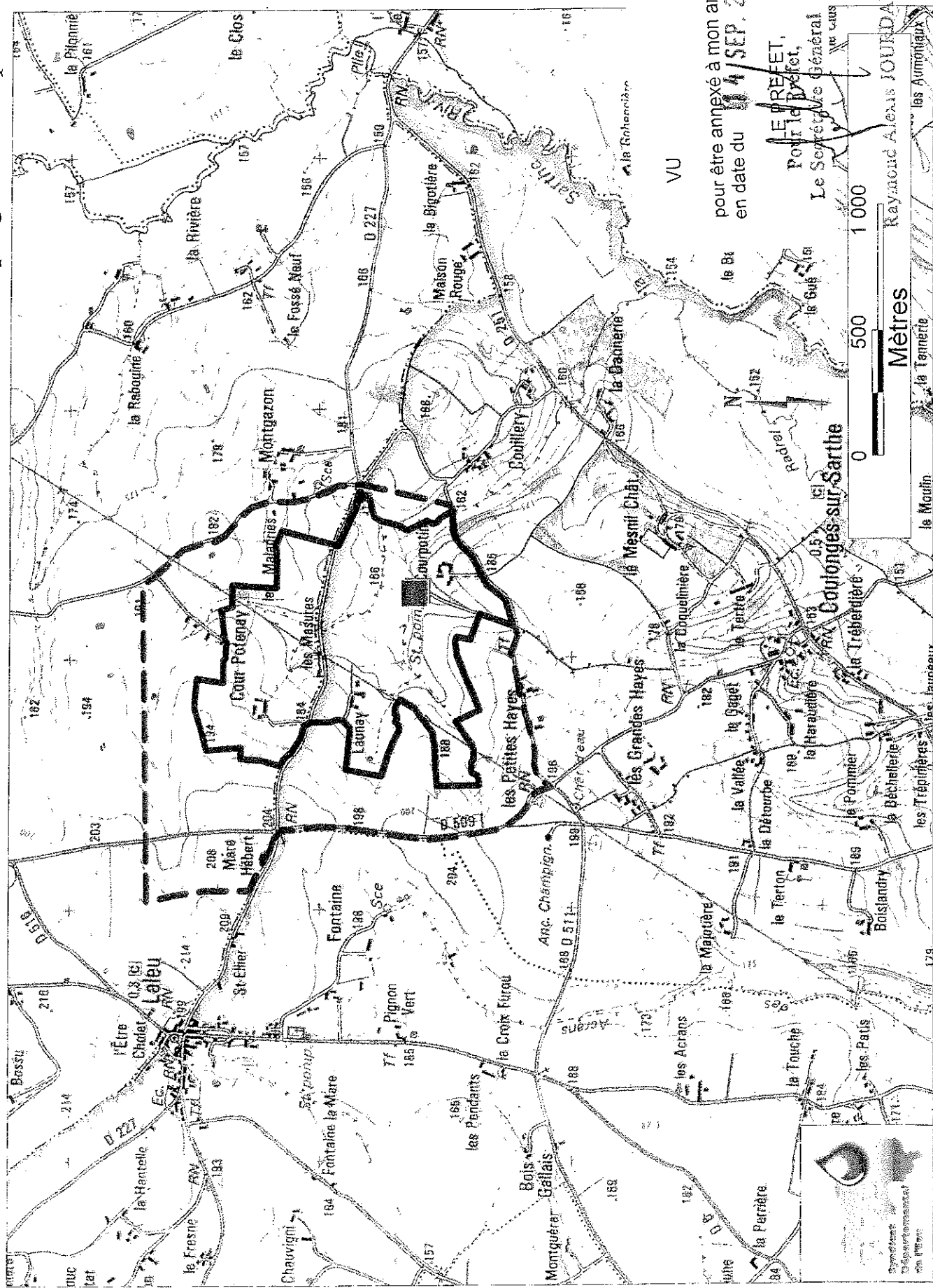
CDC du Pays Mélois :
 Coulonges sur Sarthe
 Laleu
 Marchemaisons
 Méle sur Sarthe
 St Aubin d'Appenai
 St Julien sur Sarthe
 St Léger sur Sarthe
 Ventes de Bourses

Plan de Situation du captage de "Courpotin"



VU
 pour être annexé à mon arrêté
 en date du 11 SEP. 2004
 Pour le Préfet,
 Le PRÉFET,

[Signature]



— Périmètre de protection rapprochée

--- Périmètre de protection éloignée

LISTE DES PARCELLES (ordre : numéros de propriétaire)

| Commune : BURES | | | Périmètre : AEP de COURPOTIN | | | page 1 | |
|-----------------|--------------|----------|------------------------------|---------|-----------|--------------|------|
| Section | Numéro Subdi | Lieu-dit | Surface(ha) | C.T. | Périmètre | Propriétaire | |
| ZI | 13 | / | LA MASURE | 0,063 | S | P 1 | PR12 |
| ZI | 14 | / | LA MASURE | 0,09 | J01 | P 1 | PR12 |
| ZI | 15 | / | LES MALADRIES | 1,04 | BT01 | P 1 | PR13 |
| ZI | 45 | / | COUR POTENAY | 4,9272 | T02 | P 1 | PR13 |
| ZI | 46 | / | COUR POTENAY | 0,1615 | BPO2 | P 1 | PR13 |
| ZI | 40 | / | COUR POTENAY | 0,143 | S | P 1 | PR14 |
| ZI | 11 | / | COUR POTENAY | 0,066 | J01 | P 1 | PR15 |
| ZI | 41 | / | COUR POTENAY | 0,651 | S | P 1 | PR15 |
| ZI | 49 | / | COUR POTENAY | 22,2256 | T2/P2/ | P 1 | PR15 |
| ZI | 50 | / | COUR POTENAY | 0,825 | JT | P 1 | PR16 |

VU

pour être annexé à mon arrêté
en date du **14 SEP. 2009**

LE PREFET,

Pour le Préfet.
Le Secrétaire Général

Raymond Alexis JOURDAIN

LISTE DES PARCELLES (ordre : numéros de propriétaire)

Commune : COULONGES SUR SARTHE

Périmètre : AEP de COURPOTIN

page 1

| Section | Numéro Subdi | Lieu-dit | Surface(ha) | C.T. | Périmètre | Propriétaire | |
|---------|--------------|----------|-------------------|--------|-----------|--------------|------|
| A | 250 | / | LE COURPOTIN | 0,7059 | T01 | P 1 | PR10 |
| A | 196 | / | LES CAILLOUX | 0,045 | S | P 0 | PR11 |
| A | 7 | / | LES FOURS GIBOUX | 4,329 | P03 | P 1 | PR4 |
| A | 16 | / | LES CAILLOUX | 5,0563 | P03 | P 1 | PR4 |
| A | 26 | / | COURPOTIN | 3,244 | P03 | P 1 | PR4 |
| A | 27 | / | COURPOTIN | 0,0865 | J01 | P 1 | PR4 |
| A | 28 | / | COURPOTIN | 0,063 | P04 | P 1 | PR4 |
| A | 29 | / | COURPOTIN | 0,2905 | S | P 1 | PR4 |
| A | 30 | / | COURPOTIN | 6 | P04 | P 1 | PR4 |
| A | 31P2 | / | L'ABIME | 2,2475 | P02 | P 1 | PR4 |
| A | 32P2 | / | L'ABIME | 2,305 | P02 | P 1 | PR4 |
| A | 195 | / | LES CAILLOUX | 3,442 | T03 | P 1 | PR4 |
| A | 258 | / | LES PETITES HAYES | 0,97 | P03 | P 1 | PR4 |
| A | 31P1 | / | L'ABIME | 0,088 | P02 | P 0 | PR4 |
| A | 32P1 | / | L'ABIME | 0,1438 | P02 | P 0 | PR4 |
| A | 2 | / | PRE AUX BOEUFs | 4,6015 | P03 | P 1 | PR5 |
| A | 9 | / | LAUNAY | 0,319 | S | P 1 | PR5 |
| A | 8 | / | LAUNAY | 2,5135 | P03/S | P 1 | PR5 |
| A | 238 | / | LA PIECE | 2,5695 | P01/S | P 1 | PR5 |
| A | 10 | / | LAUNAY | 0,2385 | P03 | P 1 | PR5 |
| A | 11 | / | LAUNAY | 0,135 | J01 | P 1 | PR5 |
| A | 241 | / | LE PARC JOURDAN | 3,677 | P03 | P 1 | PR5 |
| A | 15 | / | LE CLOS AUX VEAUX | 1,421 | P03 | P 1 | PR5 |
| A | 193 | / | LES FOURS GIBOUX | 1,2448 | T02 | P 1 | PR5 |
| A | 13 | / | LE PARC JOURDAN | 0,028 | L01 | P 1 | PR6 |
| A | 36 | / | LA GUIMANDIERE | 0,618 | P02 | P 1 | PR6 |
| A | 244 | / | LE COURPOTIN | 2,5348 | P02 | P 1 | PR7 |
| A | 42 | / | LA LONGUE RAIE | 0,4575 | T02 | P 1 | PR7 |
| A | 245 | / | LE COURPOTIN | 0,5625 | P03 | P 1 | PR7 |
| A | 251 | / | LE COURPOTIN | 1,2885 | P03 | P 1 | PR7 |
| A | 247 | / | LE COURPOTIN | 2,3694 | T01/02 | P 1 | PR9 |

VU

pour être annexé à mon arrêté
en date du 04 SEP. 2009

LE PREFET,

Pour le Préfet,
Le Secrétaire Général

Raymond Alexis JOURDAN

