

ARRIVÉE
15 JUL. 2009
S.D.E.

PRÉFECTURE DE L'ORNE

DIRECTION DE L'ANIMATION
INTERMINISTÉRIELLE

Bureau du Cadre de Vie

AFFAIRE SUIVIE PAR : Mme Claudine CHALMEL
TÉLÉPHONE : 02.33.80.60.71
TÉLÉCOPIEUR : 02.33.80.60.69
✉ claudine.chalmel@ome.pref.gouv.fr

ARRIVÉE
15 JUL. 2009
ALENÇON, le - 8 JUL. 2009
LE PREFET DE L'ORNE
Pôle aménagement
environnement à

MONSIEUR LE PRESIDENT
DU SYNDICAT DEPARTEMENTAL DE L'EAU
Hôtel du Département
Direction des Services de l'Aménagement
Service de la Ressource en Eau
27 Boulevard de Strasbourg
BP 528
61017 ALENÇON CEDEX

OBJET : Captage au lieu-dit « louvoy » à GAPREE.
Enquête publique en application de la législation sur l'eau.

P. J. : Arrêté préfectoral.

Je vous adresse, sous ce pli, copie de mon arrêté portant sursis à statuer sur la demande d'autorisation au titre de la loi sur l'eau pour le captage au lieu-dit « louvoy » à GAPREE.

LE PREFET,
Pour le Préfet
Le Secrétaire Général suppléant

Jean-Yves FRAQUET

DIRECTION DE L'ANIMATION
INTERMINISTÉRIELLE

Bureau du Cadre de Vie

NOR-1122-09-10163

PRÉFECTURE DE L'ORNE

ARRETE PORTANT SURSIS A STATUER

AUTORISATION AU TITRE DE LA LOI SUR L'EAU

Commune de GAPREE – TREMONT
Captage au lieu-dit « louvoy » à GAPREE

Le Préfet de l'Orne,
Chevalier de la Légion d'honneur,

Vu le Code de l'Environnement et notamment l'article R.214-12 ;

Vu l'arrêté préfectoral du 28 janvier 2009 prescrivant une enquête publique d'une durée d'un mois du 16 mars au 16 avril 2009 inclus, sur la demande d'autorisation de dérivation, de prélèvement, de mise en service des eaux destinées à la consommation humaine et à l'institution des périmètres de protection autour du captage au lieu-dit « louvoy » à GAPREE ;

Vu les registres d'enquête et les rapports et conclusions du commissaire enquêteur parvenus à la Préfecture de l'Orne le 11 juin 2009 ;

CONSIDERANT qu'il convient d'organiser des réunions de concertation avec différents services,

CONSIDERANT que le présent dossier, compte tenu de son avancement, doit être soumis à l'avis des membres d'un prochain Conseil Départemental de l'Environnement et des Risques Sanitaires et Technologiques ;

CONSIDERANT que ces formalités ne pouvant être accomplies avant le 11 septembre 2009, date à laquelle expire le délai imparti à l'autorité préfectorale pour statuer ;

ARRETE

ARTICLE 1er - Un délai supplémentaire de **deux mois** prenant effet à compter du 11 septembre 2009 est accordé à l'administration pour lui permettre de statuer sur le projet d'autorisation au titre de la loi sur l'eau du captage au lieu-dit « louvoy » à GAPREE.

ARTICLE 2 - Le Secrétaire Général de la Préfecture de l'Orne, la Directrice Départementale des Affaires Sanitaires et Sociales, le Directeur Départemental de l'Agriculture et de la Forêt, le Président du Syndicat Départemental de l'Eau, le Président du Syndicat Intercommunal de l'Alimentation en Eau Potable de GAPREE, les Maires de GAPREE et TREMONT, sont chargés, chacun en ce qui le concerne, de l'exécution du présent arrêté.

ALENCON, le - 8 JUIL. 2009

COPIE CERTIFIÉE CONFORME
À L'ORIGINAL

Le Directeur

FRÉDÉRIC CHANTEPIE

LE PREFET
Pour le Préfet,
Le Secrétaire Général suppléant


Jean-Yves FRAQUET

PRÉFECTURE DE L'ORNE

ARRETE PREFECTORAL

PORTANT

DECLARATION D'UTILITE PUBLIQUE :

- la dérivation des eaux
- l'instauration des périmètres de protection autour du captage «Louvoy»

AUTORISATION D'UTILISER DE L'EAU EN VUE DE LA CONSOMMATION HUMAINE

AUTORISATION DE PRELEVEMENT

CONCERNANT

La commune de GAPREE
Lieu-dit « LOUVOY »

Le Préfet de l'Orne
Chevalier de la légion d'honneur

Vu le Code de la santé publique et notamment les articles L.1321-1 à L.1321-10 et R.1321-1 à R. 1321-63 ;

Vu le Code de l'environnement et notamment les articles L.214-1 à L.214-6, L.214-8 et L.215-13, R.214-1 et suivants ;

Vu le Code minier et notamment l'article 131 ;

Vu le Code de l'expropriation pour cause d'utilité publique ;

Vu l'arrêté du 11 septembre 2003 modifié portant application du décret n° 96-102 du 2 février 1996 et fixant les prescriptions générales applicables aux prélèvements soumis à autorisation en application des articles L.214-1 à 6 du Code de l'environnement et relevant des rubriques 1.1.2.0, 1.2.1.0, 1.2.2.0 ou 1.3.1.0 de la nomenclature annexée au décret n° 93-743 du 29 mars 1993 modifié.

Vu l'arrêté préfectoral du 6 octobre 2006 précisant la liste des communes incluses dans les Zones de Répartition des Eaux dites du Bajo-bathonien et de la Dives ;

Vu la délibération du SIAEP de Gaprée, en date du 26 avril 2006 sollicitant l'autorisation de dérivation des eaux, de prélèvement et de mise à disposition de l'eau à la consommation humaine ainsi que la déclaration d'utilité publique et l'institution des périmètres de protection du captage « Louvoy » ;

Vu le rapport de l'hydrogéologue agréé en matière d'hygiène publique, relatif à l'instauration des périmètres de protection en date du 3 mars 2003 et son avis complémentaire en date du 11 février 2008 ;

Vu les résultats des enquêtes conjointes d'utilité publique et parcellaire qui se sont déroulées du 16 mars 2009 au 16 avril 2009, conformément à l'arrêté préfectoral en date du 28 janvier 2009, dans les communes de Gaprée et de Trémont ;

Vu le rapport et les conclusions du commissaire enquêteur déposés le 11 juin 2009 ;

Vu le plan parcellaire et la liste des propriétaires ;

Vu l'arrêté préfectoral du 8 juillet 2009 portant sursis à statuer ;

Vu l'avis favorable émis par le conseil départemental de l'environnement et des risques sanitaires et technologiques de l'Orne en date du 21 septembre 2009 ;

CONSIDERANT

Que les besoins en eau destinée à la consommation humaine du Syndicat Intercommunal d'Alimentation en Eau Potable de Gaprée énoncés à l'appui du dossier sont justifiés ;

Qu'il y a lieu de mettre en conformité avec la législation les installations de production des eaux destinées à la consommation humaine sur la commune de Gaprée ;

Qu'il y a lieu de préserver la ressource en eau du Syndicat Intercommunal d'Alimentation en Eau Potable de Gaprée, des risques de pollution ;

Sur proposition du Secrétaire Général de la Préfecture de l'Orne,

ARRETE

ARTICLE 1 : DECLARATION D'UTILITE PUBLIQUE

Sont déclarées d'utilité publique au bénéfice du Syndicat Intercommunal d'Alimentation en Eau Potable de Gaprée :

- la dérivation des eaux souterraines pour la consommation humaine à partir du captage « Louvoy », sis sur la commune de Gaprée ;
- l'institution des périmètres de protection immédiate et rapprochée autour des ouvrages du captage « Louvoy » et l'institution des servitudes associées pour assurer la protection des ouvrages et de la qualité de l'eau ;

ARTICLE 2 : AUTORISATION DE PRELEVEMENT ET DE DERIVATION

Le Syndicat Intercommunal d'Alimentation en Eau Potable de Gaprée est autorisé à **prélever** et à **dériver** une partie des eaux souterraines au niveau du captage de « Louvoy » dans les conditions suivantes :

1. débit de prélèvement maximum instantané de 20 m³/h sur 20 heures soit 400 m³ par jour,
2. volume annuel maximum de prélèvement de 146000 m³.
3. niveau dynamique d'exploitation du forage à ne pas dépasser: moins 16 mètres par rapport au niveau du sol

ARTICLE 3 : LOCALISATION ET IDENTIFICATION DU CAPTAGE

Les ouvrages de captage et l'unité de pompage sont situés sur la commune de Gaprée, lieu-dit « Louvoy » sur la parcelle cadastrée n° 10 – section ZK ;

Le captage « Louvoy » est identifié sous l'indice national 02138X0013/FD.

ARTICLE 4 : SUIVI ET EVOLUTION DU PRELEVEMENT

Les dispositions prévues pour que le prélèvement ne puisse dépasser les débit et volume autorisés ainsi que les appareils de contrôle nécessaires seront soumis par le Syndicat Intercommunal d'Alimentation en Eau Potable Gaprée à l'agrément du service chargé de la Police de l'Eau (Direction Départementale de l'Agriculture et de la Forêt de l'Orne). Un rapport annuel sera fourni aux services en charge de la police de l'eau et de la police sanitaire qui précisera :

- les principaux paramètres d'exploitation des ouvrages de production : prélèvements mensuels, annuels, niveaux piézométriques, dynamiques et statiques.
- l'ensemble des problèmes de fonctionnement, ayant nécessité l'arrêt du pompage,

Tout incident ou toute modification intervenus dans le fonctionnement des ouvrages de prélèvement doit être signalé aux services chargés de la police de l'eau et du contrôle sanitaire dans un délai de 8 jours, sauf si l'incident ou la modification en question sont susceptibles d'avoir un impact qualitatif sur l'eau ou de compromettre la distribution d'eau potable ; dans ce dernier cas, la Direction Départementale des Affaires Sanitaires et Sociales doit être prévenue sans délai.

ARTICLE 5 : AUTORISATION D'UTILISER L'EAU PRELEVEE EN VUE DE LA CONSOMMATION HUMAINE

Le Syndicat Intercommunal d'Alimentation en Eau Potable de Gaprée est autorisé à utiliser l'eau prélevée au captage « Louvoy », commune de Gaprée, en vue de la consommation humaine.

ARTICLE 6 : FILIERE DE TRAITEMENT

Avant refoulement vers le réseau d'adduction publique, l'eau devra subir un traitement de désinfection et de déferrisation.

Les produits et procédés de l'ensemble de la filière de traitement devront avoir été autorisés par le Ministère chargé de la Santé.

Les eaux issues du lavage des filtres seront traitées de manière à n'occasionner aucune dégradation qualitative de l'eau du forage.

ARTICLE 7 : QUALITE DE L'EAU A L'ISSUE DU TRAITEMENT

A l'issue du traitement, l'eau ne devra être ni agressive, ni corrosive, ni gêner la désinfection.

ARTICLE 8 : QUALITE DE L'EAU EN DISTRIBUTION

L'eau destinée à la consommation humaine ne devra pas contenir un nombre ou une concentration de micro-organismes, de parasites ou de toutes autres substances constituant un danger potentiel pour la santé des personnes ; elle devra respecter en permanence les limites et références de qualité définies à l'annexe 1 de l'arrêté du 11 janvier 2007 relatif aux limites et références de qualité des eaux brutes et des eaux destinées à la consommation humaine.

ARTICLE 9 : BRANCHEMENTS EN PLOMB

Un programme de remplacement des branchements en plomb devra être mis en place de façon à permettre leur éradication d'ici 2013. Ce programme et l'échéancier correspondant seront remis à la DDASS dans les meilleurs délais.

ARTICLE 10 : DEPASSEMENT DES TENEURS EN METAUX

En cas de mise en évidence, dans le cadre du contrôle sanitaire, de dépassement des limites de qualité concernant les métaux au robinet des consommateurs, toute mesure technique devra être prise par le Syndicat Intercommunal d'Alimentation en Eau Potable de Gaprée afin de modifier les propriétés de l'eau avant qu'elle ne soit fournie, conformément à l'article R.1321-44 du code de la Santé Publique (mise à l'équilibre et décarbonatation ou autre procédé équivalent).

ARTICLE 11 : QUALITE DES MATERIAUX

Les matériaux utilisés dans les installations de prélèvement, de traitement et de distribution de l'eau destinée à la consommation humaine ne doivent pas être susceptibles d'altérer la qualité de l'eau et devront avoir été autorisés par le ministère chargé de la Santé.

ARTICLE 12 : DISPOSITIFS DE PRELEVEMENTS D'ECHANTILLON D'EAU ET DE SECURITE DES INSTALLATIONS

Des dispositifs doivent être aménagés pour permettre de prélever sans difficulté des échantillons d'eau brute avant traitement ainsi que des échantillons d'eau à l'aval immédiat des dispositifs de traitement et de stockage de l'eau. Les installations de traitement et de stockage de l'eau devront être conçues de façon à limiter au maximum les risques d'intrusion, détecter immédiatement une éventuelle intrusion et apporter des éléments d'information concernant une éventuelle dégradation de la qualité de l'eau.

ARTICLE 13 : MODIFICATION DU TRAITEMENT OU DE L'ALIMENTATION EN EAU

Toute modification concernant, soit la filière de traitement soit l'alimentation en eau du Syndicat Intercommunal d'Alimentation en Eau Potable de Gaprée, devra faire l'objet d'une déclaration auprès de la Direction Départementale des Affaires Sanitaires et Sociales.

ARTICLE 14 : PERIMETRES DE PROTECTION DE CAPTAGE

Des périmètres de protection immédiate et rapprochée sont établis autour des installations de captage. Ces périmètres s'étendent conformément aux indications du plan et de l'état parcellaire joints au présent arrêté. Le périmètre de protection rapprochée est scindé en deux parties, une zone sensible et une zone complémentaire.

14.1. DISPOSITIONS COMMUNES AUX PERIMETRES DE PROTECTION IMMEDIATE ET RAPPROCHEE

Postérieurement à la date de publication du présent arrêté, tout propriétaire ou gestionnaire d'un terrain, d'une installation, d'une activité, d'un dépôt, d'un ouvrage ou d'une occupation du sol réglementé qui voudrait y apporter une modification, devra faire connaître son intention à la Direction Départementale des Affaires Sanitaires et Sociales et au service chargé de la police d'eau, en précisant :

- les caractéristiques de son projet et notamment celles qui risquent de porter atteinte directement ou indirectement à la qualité de l'eau
- les dispositions prévues pour parer aux risques précités.

Il aura à fournir tous les renseignements susceptibles de lui être demandés, en particulier l'avis d'un hydrogéologue agréé aux frais du pétitionnaire.

14.2. PERIMETRE DE PROTECTION IMMEDIATE

Les limites du périmètre de protection immédiate sont établies afin d'interdire toute introduction directe de substances polluantes dans l'eau prélevée et empêcher la dégradation des ouvrages.

14.2.1 Le périmètre de protection immédiate est défini conformément au plan joint en annexe et comprend la parcelle cadastrée n°10, section ZK de la commune de Gaprée, d'une superficie de 0,086ha.

Les terrains correspondant au périmètre de protection immédiate resteront propriété de la collectivité. Ce périmètre sera clôturé de façon efficace, aux frais du pétitionnaire, par la mise en place d'une clôture grillagée et d'un portail d'une hauteur de 2,50 mètres.

La clôture qui entoure ce périmètre de protection devra être entretenue et réparée chaque fois qu'une dégradation de son efficacité sera constatée. La porte d'accès à l'enceinte devra être verrouillée en permanence ; les dispositifs interdisant l'accès aux ouvrages (forage, station de pompage, bêche) devront être installés, entretenus et verrouillés en permanence. Les ouvrages de prélèvement d'eau devront être conçus de façon à limiter au maximum les risques d'intrusion et détecter immédiatement une éventuelle intrusion.

Cet espace ainsi que l'ensemble des ouvrages, doivent être entretenus, maintenus en parfait état de propreté. La végétation régulièrement fauchée sera immédiatement et totalement récoltée et exportée. L'utilisation d'engrais, de désherbants ou de produits de traitement y est interdite.

La mise en culture et le pacage des animaux sont interdits dans ce périmètre, ainsi que tous dépôts, installations ou activités autres que ceux nécessités par l'exploitation et l'entretien des ouvrages de prélèvement et de traitement de l'eau qui, eux mêmes, devront être aménagés de façon à ne pas provoquer de pollution de l'ouvrage.

Le stockage de produits autres que ceux nécessaires à l'exploitation du prélèvement d'eau est interdit.

Les produits nécessaires à l'exploitation du prélèvement d'eau devront être stockés sur une capacité de rétention étanche et de volume égal ou supérieur à celui des produits stockés.

14.2.2 L'accès au périmètre de protection immédiate et aux ouvrages se fait à partir de la route départementale 3.

14.3. PERIMETRE DE PROTECTION RAPPROCHEE

Le périmètre de protection rapprochée est constitué des parcelles désignées aux plans et états parcellaires annexés au présent arrêté.

Le périmètre de protection rapprochée est scindé en deux parties, une zone sensible proximale et une zone complémentaire dite satellite, à l'intérieur desquelles sont prescrites des activités propres à chaque partie.

Le périmètre de protection rapprochée présente une superficie totale de 113,64 ha répartis de la façon suivante : 12,81 ha pour la zone sensible proximale et 100,83 pour la zone complémentaire dite satellite.

Sur ce périmètre, sont interdits les activités, installations ou dépôts susceptibles d'entraîner une pollution de nature à rendre l'eau impropre à la consommation.

La fertilisation des cultures et, d'une manière générale, les pratiques culturales doivent respecter la réglementation en vigueur et le Code des Bonnes Pratiques Agricoles.

Dans ce périmètre, les dispositions de la réglementation générale sont complétées par les prescriptions suivantes :

14.3.1. PRESCRIPTIONS COMMUNES A L'ENSEMBLE DU PERIMETRE DE PROTECTION RAPPROCHEE

14.3.1.1. PRESCRIPTIONS GENERALES

14.3.1.1.1. ACTIVITES INTERDITES

- La création de forages de toute nature et de points de prélèvement d'eau (eaux superficielles et souterraines), à l'exception des nouveaux captages qui pourront être créés dans le seul cadre de l'alimentation en eau potable des collectivités publiques,
- La création de mares, étangs, plans d'eau,
- La suppression des zones humides,
- L'ouverture d'excavations, à l'exception de celles nécessaires dans le cadre des activités soumises à autorisation par le présent arrêté et de celles liées au fonctionnement de la carrière ayant une autorisation antérieure,
- Le remblaiement des bêttoires et marnières, à l'exception de leur mise en sécurité vis-à-vis des tiers qui ne pourra s'effectuer qu'après avis des services de la DDASS et de la DDAF,
- Le rejet d'eaux pluviales dans un puisard, un puits dit filtrant, un ancien puits ainsi que toute autre structure permettant l'infiltration ou l'engouffrement des fluides dans le sous-sol,
- L'enfouissement de cadavres d'animaux,
- Le pâturage, l'affouragement et l'abreuvement conduisant à la destruction du couvert végétal et/ou au compactage des sols et/ou à la pollution des eaux,
- La création d'abreuvoirs naturels,
- La suppression des haies et talus. Le pétitionnaire dressera un relevé précis des haies et des talus, qu'il transmettra dans un délai de deux ans à la Direction Départementale des Affaires Sanitaires et Sociales,
- La suppression des parcelles boisées. L'exploitation du bois reste possible, à l'exception des coupes à blanc ; pour les peupleraies, les coupes à blanc sont soumises à autorisation,
- Le développement de friches sur le parcellaire,
- Les dépôts et l'épandage de matières de vidange et de boues de stations d'épuration,
- L'utilisation des produits phytosanitaires pour l'entretien des chaussées, voies ferrées, bas côtés, fossés, talus, plateformes et parkings. Ces entretiens devront être réalisés par des moyens mécaniques ou thermiques,
- L'installation de canalisations, de réservoirs ou dépôts d'hydrocarbures, de produits susceptibles de dégrader la ressource en eau et d'eaux usées de toute nature. Cette interdiction ne s'applique pas aux ouvrages de dimension individuelle liés aux habitations et exploitations existantes, aux stockages d'engrais minéraux et de produits phytosanitaires dépendant d'un siège d'exploitation agricole, ni aux canalisations et stockages susceptibles d'améliorer la protection du captage qui doivent être en conformité avec la réglementation applicable en la matière ; l'implantation de réservoirs et de canalisations enterrés est toutefois interdite.

14.3.1.1.2. ACTIVITES AUTORISEES SOUS RESERVE DE RESTRICTIONS PARTICULIERES

- Les puits et forages existants, qui captent la même nappe que le captage d'eau destinée à la production d'eau potable, devront faire l'objet d'aménagements destinés à protéger la nappe d'eau captée contre les contaminations diverses (surélévation et étanchéité de la couverture, sol étanche avec pente vers l'extérieur autour du point d'eau) ou seront comblés selon les règles de l'art,
- Le remblaiement d'excavations ne pourra être réalisé qu'avec des matériaux inertes ne présentant pas de risque de pollution des eaux,
- Les réservoirs d'hydrocarbures ou de produits susceptibles de dégrader la ressource en eau doivent être dotés d'une double enveloppe avec système de détection de fuite ou placés en fosse étanche visitable de capacité égale ou supérieure à celle de la citerne protégée (s'ils sont enterrés) ou munis d'une capacité de rétention étanche de volume égal ou supérieur à celle du stockage protégé (s'ils sont aériens). Tout réservoir présentant une paroi abîmée telle que son étanchéité ne soit plus garantie devra être immédiatement mis hors service et vidangé,
- Les nouveaux réservoirs et canalisations d'hydrocarbures ou de produits susceptibles de dégrader la ressource en eau doivent être obligatoirement aériens.

14.3.1.2. AGRICULTURE

14.3.1.2.1. ACTIVITES INTERDITES

Sont interdits :

- L'utilisation des produits phytosanitaires pour le désherbage total et la destruction des Cultures Intermédiaires Pièges à Nitrates (CIPAN). Ces entretiens devront être réalisés par des moyens mécaniques,

- Sans préjudice des interdictions citées ci-dessus, l'épandage, pendant les périodes décrites dans le tableau ci-dessous :

	Types de fertilisants		
	Type 1 (fertilisants contenant de l'azote organique, à C/N>8 tels que déjections avec litière)	Type 2 (fertilisants contenant de l'azote organique, à C/N≤8 tels que déjections sans litière)	Type 3 (fertilisants minéraux et uréiques de synthèse)
Sols non cultivés	Toute l'année	Toute l'année	Toute l'année
Grandes cultures d'automne		Du 1 ^{er} novembre au 15 janvier	Du 1 ^{er} septembre au 15 janvier
Grandes cultures de printemps	Du 1 ^{er} juillet au 31 août	Du 1 ^{er} juillet au 15 janvier	Du 1 ^{er} juillet au 15 février
Prairies de plus de 6 mois non pâturées*		Du 15 novembre au 15 janvier	Du 1 ^{er} octobre au 31 janvier

* une prairie de moins de 6 mois est considérée comme une grande culture (printemps ou automne) selon la date d'implantation.

- La création de nouveaux drains agricoles. Le pétitionnaire dressera un relevé des parcelles drainées et de leur exutoire, qu'il transmettra dans un délai de deux ans à la Direction Départementale des Affaires Sanitaires et Sociales,
- L'irrigation,
- L'élevage porcin et avicole de type plein air, à l'exception des élevages de loisirs ou de subsistance,
- La suppression des prairies permanentes,
- Les sols nus en période hivernale ; un couvert végétal sera mis en place, sauf impossibilité technique liée à des contraintes agronomiques en raison de la forte teneur en argile des sols (teneur supérieure à 25%).

14.3.1.2.2. ACTIVITES AUTORISEES SOUS RESERVE DE RESTRICTIONS PARTICULIERES

- L'emploi des produits phytosanitaires en agriculture demeure autorisé aux conditions suivantes :
 - a) il est réalisé dans le cadre d'une action de maîtrise des apports, menée sur l'ensemble du périmètre de protection rapprochée,
 - b) chaque agriculteur tiendra à jour un registre végétal, dont un exemplaire type est proposé en annexe du présent arrêté, sur lequel seront notés :
 - la matière active,
 - les spécialités commerciales,
 - les doses et leurs dates d'apport.
 Ces documents seront conservés, tenus à jour et mis à disposition des services administratifs compétents, à la demande.

Si les analyses d'eau mettent en évidence une augmentation significative des concentrations de résidus de fertilisants (organiques et minéraux) ou de produits phytosanitaires, par rapport aux teneurs enregistrées antérieurement, l'emploi de ses substances se verra réglementé par les services chargés de la police de l'eau et de la police sanitaire.

- Les stockages et manipulations de produits phytosanitaires et d'engrais minéraux doivent s'effectuer sur des aires aménagées de façon à pouvoir recueillir et confiner tout déversement accidentel,
- Les fosses à lisier ou purin ainsi que les fumières doivent être dimensionnées de manière à pouvoir stocker l'intégralité des déjections produites entre deux campagnes d'épandage,
- Les silos de stockage destinés à la conservation par voie humide des aliments des animaux doivent permettre la récupération des jus dès lors que le taux de matières sèches est inférieur à 27%,
- La fertilisation doit être équilibrée et correspondre aux capacités exportatrices réelles de la culture ou de la prairie concernée.
- Par ailleurs, l'épandage de fertilisants ne doit pas être réalisé sur des sols saturés en eau, et doit être effectué de telle sorte que ni la stagnation prolongée sur les sols, ni le ruissellement en dehors du champ d'épandage, ni une percolation rapide vers les nappes souterraines ne puisse se produire.

- Le suivi des pratiques de fertilisation organique et minérale est effectué, pour chaque exploitation, par enregistrement sur un cahier d'épandage et par la réalisation d'un bilan global de fertilisation pour l'élément azote.
- Ces documents seront conservés, tenus à jour et mis à disposition des services administratifs compétents, à la demande.
- Le travail du sol doit être réalisé de façon à limiter les ruissellements de fertilisants et l'entraînement de particules de sol.

14.3.1.3. ACTIVITES INDUSTRIELLES, ARTISANALES ET COMMERCIALES

14.3.1.3.1. ACTIVITES INTERDITES

- Toute implantation nouvelle d'installations classées, sauf celles visées au 14.3.2.1.2, et toute création d'activités qui présenteraient un danger d'altération de la qualité des eaux par la nature des produits utilisés et des effluents produits ou qui n'offriraient pas de garanties suffisantes d'étanchéité. En pratique, seront interdites les zones dites « d'activités »,
- Les stockages non aménagés de matières fermentescibles (matières premières, sous produit de process industriel) ; les aires de stockage devront être couvertes, étanches et permettre la récupération des jus,
- Le rejet d'eaux usées et d'effluents industriels traités issus de stations d'épuration dans le sous-sol ou sur le sol.

14.3.1.3.2. ACTIVITES AUTORISEES SOUS RESERVE DE RESTRICTIONS PARTICULIERES

- Les stockages et manipulations de produits susceptibles de dégrader la ressource en eau, y compris le matériel susceptible de contenir ce type de produits, devront s'effectuer sur des aires aménagées de façon à pouvoir recueillir et confiner tout déversement accidentel,
- Les installations classées et les zones d'activités existantes abritant des produits susceptibles de dégrader la ressource en eau devront être munies d'un bassin de rétention de récupération des eaux d'extinction d'incendie,
- Les eaux pluviales des parkings existants et nouveaux devront être dirigées vers un débourbeur déshuileur muni d'un dispositif d'obturation automatique permettant de confiner une pollution accidentelle, qui devra être régulièrement entretenu ; les rejets d'eaux pluviales seront envoyés vers le réseau d'eaux pluviales collectif, lorsque celui-ci est existant,

14.3.1.4. HABITAT - URBANISME - VOIRIES - RESEAUX

14.3.1.4.1. ACTIVITES INTERDITES

- Toute concentration de constructions,
- La création de campings, parcs résidentiels de loisirs, villages de vacances, aires de stationnement des gens du voyages et installations analogues.
- La création de stations d'épuration destinées au traitement des eaux usées de l'assainissement collectif y compris les lagunages,
- Le rejet d'eaux usées traitées issues de stations d'épuration dans le sous-sol ou sur le sol,
- La création de cimetières,
- La création de voies de communications nouvelles, à l'exception des voies de desserte de propriétés bâties ou non.

14.3.1.4.2. ACTIVITES AUTORISEES SOUS RESERVE DE RESTRICTIONS PARTICULIERES

- Dans la mesure où la traversée du périmètre de protection rapprochée s'avérerait techniquement indispensable, les canalisations d'eaux usées seront réalisées avec des matériaux permettant d'obtenir une étanchéité conforme aux normes prescrites dans le fascicule n°70 du Cahier des Clauses Techniques Générales (C.C.T.G.) applicables aux marchés de travaux publics « Canalisations d'assainissement et ouvrages annexes ». Avant toute mise en service, un essai d'étanchéité sera réalisé, puis effectué périodiquement,
- En cas de nécessité absolue d'élargissement des voies de communication existantes, un système de recueil et de traitement des eaux de ruissellement de la plate-forme routière devra être mis en place.
- Cette voirie sera équipée de fossés étanches ; les bassins de rétention des eaux de ruissellement devront être étanches et munis de déshuileurs-débourbeurs ainsi que de vannes d'obturation.
- Le rejet des eaux pluviales traitées devra s'effectuer à l'extérieur du périmètre de protection rapprochée.

14.3.2. PRESCRIPTIONS SPECIFIQUES AU PERIMETRE DE PROTECTION RAPPROCHEE – ZONE SENSIBLE PROXIMALE

14.3.2.1. AGRICULTURE

14.3.2.1.1. ACTIVITES INTERDITES

- L'épandage de lisiers et purins,
- Les stockages au champ non aménagés (sans aire étanche avec récupération des jus) de fumiers ainsi que les installations de fabrication de compost.

14.3.2.1.2. ACTIVITES AUTORISEES SOUS RESERVE DE RESTRICTIONS PARTICULIERES

- La création d'installations regroupant des animaux d'élevage pourra être autorisée uniquement dans le cadre de mises aux normes d'exploitations existantes, sans augmentation d'activité.
- En tout état de cause, les projets ne devront apporter aucune dégradation de la situation existante au regard des risques de pollution des eaux.

14.3.2.2. ACTIVITES INDUSTRIELLES, ARTISANALES ET COMMERCIALES

- Toutes activités de stockage et de traitement de déchets inertes sont interdites.

14.3.2.3. HABITAT, URBANISME, VOIRIES, RESEAUX

14.3.2.3.1. ACTIVITES INTERDITES

- Le camping ou le stationnement de caravanes pratiqué isolément ainsi que la création de terrains de camping, de caravanage ne nécessitant pas d'autorisation d'aménager au sens des articles R.443-7 à R.443-8-2 du Code de l'Urbanisme (camping déclaré : moins de 6 emplacements ou 20 personnes maximum),
- Les conteneurs destinés à la récupération des déchets ménagers ou au tri sélectif des déchets,

14.3.2.3.2. ACTIVITES AUTORISEES SOUS RESERVE DE RESTRICTIONS PARTICULIERES

- Les constructions à usage d'habitation ou autre, sont autorisées à la condition qu'elles n'apportent aucune dégradation de la situation existante au regard des risques de pollution des eaux. Les constructions, le pouvant techniquement, devront être raccordées à un système d'assainissement collectif ; dans le cas contraire, une étude de filière devra être réalisée préalablement à la mise en place d'un dispositif d'assainissement individuel, dans les secteurs où la filière n'a pas été définie dans le cadre d'un zonage d'assainissement.

14.3.3. PRESCRIPTIONS SPECIFIQUES AU PERIMETRE DE PROTECTION RAPPROCHEE – ZONE COMPLEMENTAIRE DITE SATELLITE

14.3.3.1. AGRICULTURE

- Les stockages de fumiers au champ non aménagés sont limités à un mois ; au-delà d'un mois, ils devront être aménagés de façon à récupérer les jus.

14.3.3.2. ACTIVITES INDUSTRIELLES, ARTISANALES ET COMMERCIALES

- L'extension de la carrière existante, au-delà des limites déjà autorisées à la date de publication du présent arrêté, ainsi que le renouvellement d'autorisation sont interdits.

14.3.3.3. HABITAT, URBANISME, VOIRIES, RESEAUX

- Les conteneurs destinés à la récupération des déchets ménagers ou au tri sélectif des déchets devront être placés sur une aire étanche correctement entretenue.

ARTICLE 15 : PRESCRIPTIONS PARTICULIERES

Un diagnostic de l'impact potentiel de la zone de carrière ayant servi de décharge d'ordures ménagères à la commune de Gaprée sur le captage AEP devra être élaboré dans un délai d'un an à compter de la publication du présent arrêté.

Le cahier des charges préalable à cette étude devra faire l'objet d'une consultation des services de l'état concernés ainsi que du Syndicat Départemental de l'Eau pour validation.

Les mesures appropriées éventuelles seront demandées au vu des conclusions de ce diagnostic.

ARTICLE 16 : RESPECT DE L'APPLICATION DU PRESENT ARRETE

Le bénéficiaire du présent acte de déclaration d'utilité publique et d'autorisation veille au respect de l'application de cet arrêté y compris des servitudes dans les périmètres de protection.

ARTICLE 17 : DELAI ET DUREE DE VALIDITE

Les installations, activités, dépôts, ouvrages et occupations du sol existants, ainsi que les travaux et aménagements décrits doivent satisfaire aux obligations du présent arrêté dans un délai maximum de 2 ans à compter de la date de sa signature.

Les dispositions du présent arrêté demeurent applicables tant que le captage participe à l'approvisionnement de la collectivité dans les conditions fixées par celui-ci.

ARTICLE 18 : EXPROPRIATION

Les expropriations éventuelles devront intervenir dans un délai de 5 ans à compter de la publication du présent arrêté.

ARTICLE 19 : INDEMNISATION ET DROIT DES TIERS

Conformément aux engagements pris par le pétitionnaire, celui-ci devra indemniser les tiers des préjudices directs, matériels et certains qu'ils pourront prouver leur avoir été causés du fait de la dérivation des eaux ou des servitudes institués conformément à la délibération du Syndicat Intercommunal d'Alimentation en Eau Potable de Gaprée en date du 26 avril 2006.

ARTICLE 20 : NOTIFICATIONS ET PUBLICITE DE L'ARRETE

Le présent arrêté sera :

- publié au recueil des actes administratifs de la Préfecture de l'Orne et accessible sur le site internet de la Préfecture de l'Orne : www.orne.pref.gouv.fr,
- publié à la conservation des hypothèques du département de l'Orne,
- mis à disposition du public et affiché en mairies de Gaprée et Trémont et aux endroits habituels d'affichage, ainsi qu'au siège du Syndicat Intercommunal d'Alimentation en Eau Potable de Gaprée pendant une durée de deux mois. Les maires des communes concernées ainsi que le Président du Syndicat Intercommunal d'Alimentation en Eau Potable de Gaprée conservent l'acte portant déclaration d'utilité publique et délivrent à toute personne qui le demande les informations sur les servitudes qui y sont rattachées.

Un avis relatif à l'arrêté d'autorisation, précisant notamment les lieux d'affichage, est inséré par les soins du Préfet et aux frais du bénéficiaire de l'autorisation, dans deux journaux locaux ou régionaux.

Un extrait de cet arrêté est par ailleurs adressé sans délai, par le bénéficiaire des servitudes à chaque propriétaire ou ayant droits intéressé afin de l'informer des servitudes qui grèvent son terrain, par lettre recommandée avec demande d'avis de réception. Lorsque l'identité ou l'adresse d'un propriétaire ou ayant droits est inconnue, la notification est faite au maire de la commune sur le territoire de laquelle est située la propriété soumise à servitudes, qui en assure l'affichage et, le cas échéant, la communique à l'occupant des lieux.

Le procès verbal de l'accomplissement des formalités d'affichage est dressé par les soins des maires des communes de Gaprée et de Trémont.

Le maître d'ouvrage transmet à la Direction Départementale des Affaires Sanitaires et Sociales dans un délai de 6 mois après la date de la signature de Monsieur le Préfet, une note sur l'accomplissement des formalités concernant la notification aux propriétaires des parcelles concernées par le périmètre de protection rapprochée.

ARTICLE 21 : ANNEXION AUX DOCUMENTS D'URBANISME

Les maires des communes de Gaprée et Trémont devront annexer, les servitudes aux documents d'urbanisme existants ou futurs et ce dans un délai maximum de 3 mois à compter de la date du présent arrêté.

ARTICLE 22 : SANCTIONS APPLICABLES EN CAS DE NON-RESPECT DE LA PROTECTION DES OUVRAGES

En application de l'article L.1324-3 du Code de la santé publique, le fait de ne pas se conformer aux dispositions des actes portant déclaration d'utilité publique est puni d'un an d'emprisonnement et de 15 000 € d'amende.

En application de l'article L.1324-4 du Code de la santé publique le fait de dégrader des ouvrages publics destinés à recevoir ou à conduire des eaux d'alimentation, de laisser introduire des matières susceptibles de nuire à la salubrité

dans l'eau de source, des fontaines, des puits, des citernes, des conduites, des aqueducs, des réservoirs d'eau servant à l'alimentation publique est puni de trois ans d'emprisonnement et de 45 000€ d'amende.

ARTICLE 23 : DROIT DE RECOURS

La présente décision peut faire l'objet d'un recours gracieux auprès du préfet ou d'un recours hiérarchique auprès du Ministre compétent.

Le présent arrêté peut faire l'objet d'un recours contentieux auprès du Tribunal Administratif de CAEN sis 3, rue Arthur Leduc – B.P. 536 – 14036 CAEN Cedex.

• **En ce qui concerne la déclaration d'utilité publique**

En application de l'article R 421-1 du Code de justice Administrative – par toute personne ayant intérêt pour agir, dans un délai de deux mois, à compter de son affichage en mairie.

• **En ce qui concerne les servitudes publiques**

En application de l'article R 421-1 du Code de justice Administrative – par les propriétaires concernés dans un délai de deux mois à compter de sa notification.

• **En ce qui concerne le Code de l'Environnement**

En application des articles L 211-6, L 214-10, L 216-2 du Code de l'environnement et dans les conditions prévues à l'article L.514-6 de ce même Code :

- par le bénéficiaire, dans un délai de deux mois, à compter de la notification,
- par les tiers, dans un délai de quatre ans, à compter de la publication ou de l'affichage, ce délai étant le cas échéant prolongé jusqu'à la fin d'une période de deux ans suivant la mise en activité de l'installation.

ARTICLE 24 : MESURES EXECUTOIRES

Le Préfet de l'Orne,

Le Président du Syndicat Intercommunal d'Alimentation en Eau Potable de Gaprée,

Le Maire de la commune de Gaprée,

Le Maire de la commune de Trémont,

La Directrice Départementale des Affaires Sanitaires et Sociales,

Le Directeur Départemental de l'Agriculture et de la Forêt,

Le Directeur Départemental de l'Équipement,

Le Directeur Régional de l'Industrie, de la Recherche et de l'Environnement,

Le Directeur Départemental des Services Vétérinaires,

Sont chargés, chacun en ce qui le concerne, de l'exécution du présent arrêté.

Alençon, le **23 OCT. 2009**

Le Préfet

Pour le Préfet,
Le Secrétaire Général

Raymond Alexis JOURDAIN

Liste des annexes :

Annexe 1 : plan de situation

Annexe 2 : plan parcellaire

Annexe 3 : état parcellaire

Annexe 4 : registre végétal

Pour ampliation,
Ingénieur d'Études Sanitaires

Véronique LUCAS



VU

Pour être annexé à mon arrêté en date de ce jour,

Aisngon, le

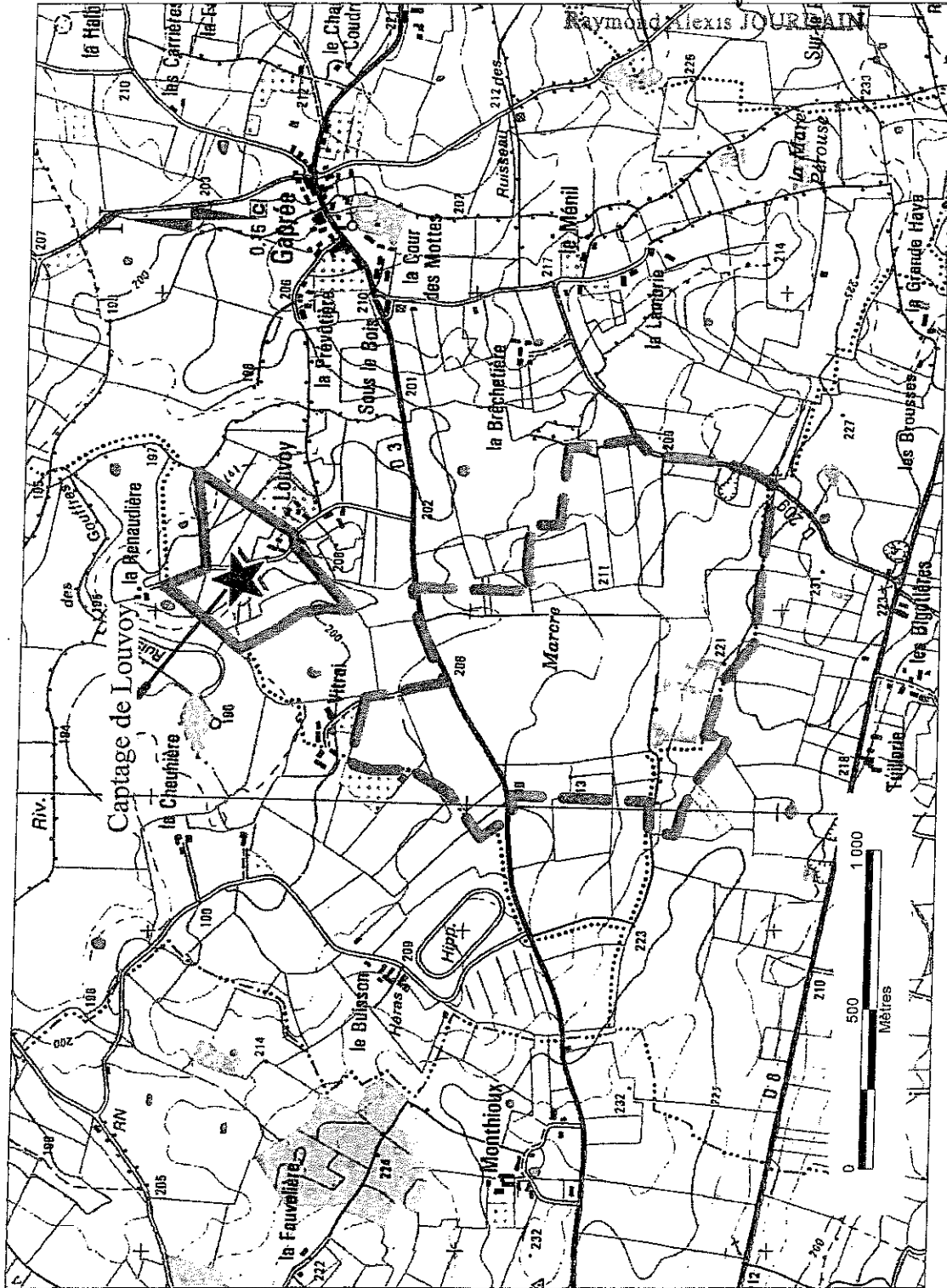
23 OCT. 2009



Le Préfet,

Pour le Préfet,
Le Secrétaire Général

S.I.A.E.P. de GAPREE

Périmètre de protection du captage de Louvoy



-  Périmètre de protection rapprochée zone sensible
-  Périmètre de protection rapprochée zone complémentaire





SYNDICAT DÉPARTEMENTAL DE L'EAU

HOTEL DU DÉPARTEMENT
27, Boulevard de Strasbourg
BP 532
61017 ALENÇON CEDEX

PROTECTION DU CAPTAGE " Louvoy "

SIAEP de GAPREE

Commune de Gaprée

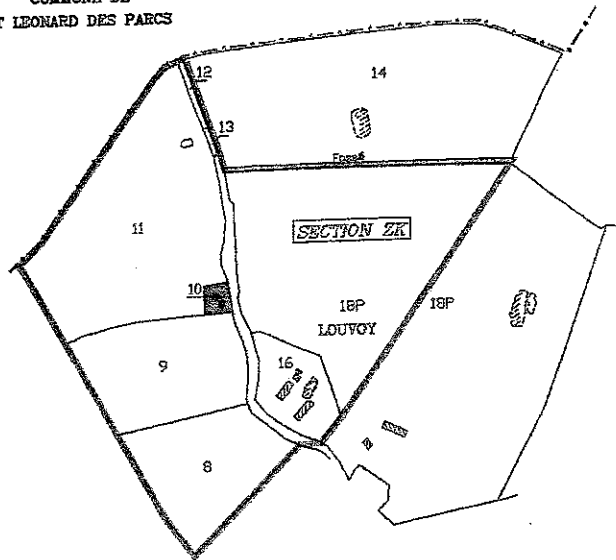
Périmètre de Protection

PLAN PARCELLAIRE

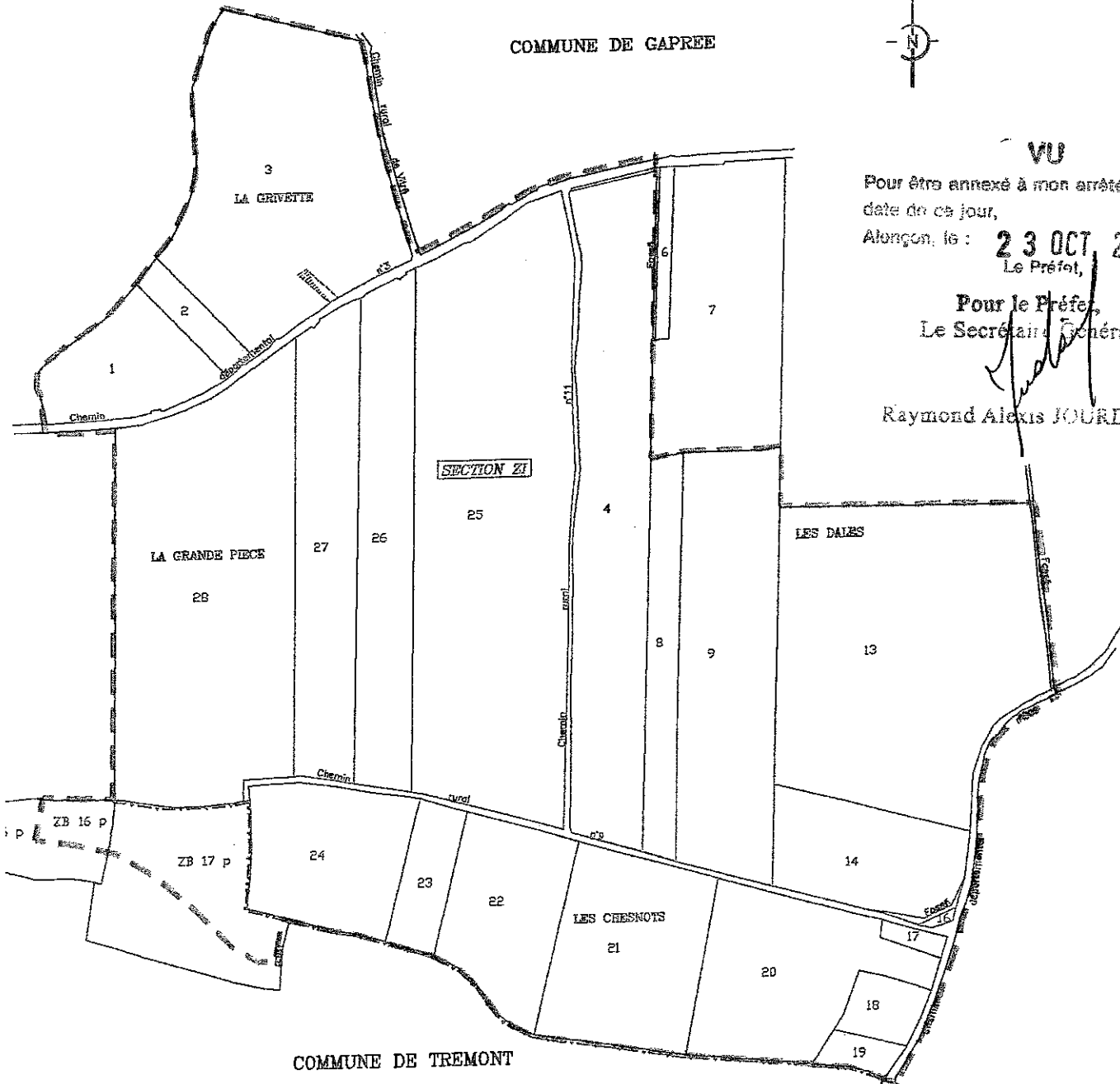
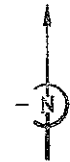
- Périmètre immédiat PO
- Périmètre rapproché P1
- Zone complémentaire

Echelle 1:2500

COMMUNE DE
SAINT LEONARD DES PARCS



COMMUNE DE GAPREE



VU

Pour être annexé à mon arrêté en
date de ce jour,

Alençon, le : **23 OCT, 2009**
Le Préfet,

Pour le Préfet,
Le Secrétaire Général

Raymond Alexis JOURDAIN

Commune : GAPREE

Périmètre : Forage d'exploitation de LOUVOY

page 1

Section	Numéro	Subdi	Lieu-dit	Surface(ha)	C.T.	Périmètre	Propriétaire
ZI	1	/	LA GRIVETTE	2,41	T02/03	P 2	PR1
ZI	18	/	LA COUR DES MOTTES	0,76	T02	P 2	PR10
ZI	19	/	LES CHESNOTS	0,414	T03	P 2	PR11
ZI	20	/	LES CHESNOTS	4,308	CA01	P 2	PR12
ZI	21	/	LES CHESNOTS	4,494	T03	P 2	PR13
ZI	22	/	LES CHESNOTS	3,194	T3/BT1	P 2	PR14
ZI	23	/	LES CHESNOTS	1,158	T03	P 2	PR15
ZI	24	/	LES CHESNOTS	3,468	BT01	P 2	PR15
ZK	8	/	LOUVOY	1,54	P03	P 1	PR16
ZK	11	/	LOUVOY	3,674	T4/P3	P 1	PR16
ZK	9	/	LOUVOY	1,782	P03	P 1	PR17
ZK	10	/	LOUVOY	0,086	S	P 0	PR18
ZK	12	/	LOUVOY	0,056	P03	P 1	PR19
ZI	2	/	LES DALES	0,724	T03	P 2	PR2
ZK	13	/	LOUVOY	0,022	P03	P 1	PR20
ZK	16	/	LOUVOY	0,702	AG02/S	P 1	PR21
ZK	18 P	/	LOUVOY	5,0365	P2/3/S	P 1	PR22
ZI	3	/	LA GRIVETTE	9,316	T03	P 2	PR3
ZI	4	/	LES DALES	8,06	T02/03	P 2	PR3
ZI	25	/	LES GRANDE PIECE	14,774	T1/2/3	P 2	PR3
ZI	28	/	LA GRANDE PIECE	11,79	T1/2/3	P 2	PR3
ZI	26	/	LA GRANDE PIECE	4,564	T01/02	P 2	PR4
ZI	27	/	LA GRANDE PIECE	4,728	T1/2/3	P 2	PR4
ZI	8	/	LES DALES	2,106	T1/2/3	P 2	PR5
ZI	9	/	LES DALES	6,684	T1/2/3	P 2	PR5
ZI	13	/	LES DALES	11,9	T1/2/3	P 2	PR6
ZI	14	/	LES DALES	2,956	T1/2/3	P 2	PR7
ZI	16	/	LES DALES	0,04	P02	P 2	PR8
ZI	17	/	LES CHESNOTS	0,186	P02	P 2	PR9

VU

Pour être annexé à mon arrêté en
date de ce jour,

Alençon, le : 23 OCT. 2009

Le Préfet

Pour le Préfet,
Le Secrétaire Général

Raymond Alexis JOURDAIN

LISTE DES PARCELLES (ordre : numéros de propriétaire)

Commune : TREMONT			Périmètre : Forage d'exploitation de LOUVOY			page 1	
Section	Numéro Subdi	Lieu-dit	Surface(ha)	C.T.	Périmètre	Propriétaire	
ZB	17P /	LES HOULETTES	2,2663	P03	P 2	PR30	
ZB	16P /	LES CERISIERS	0,5248	T02	P 2	PR31	

