



PREFET DE L'ORNE

ARRÊTÉ PRÉFECTORAL

PORTANT

DÉCLARATION D'UTILITÉ PUBLIQUE :

- de la dérivation des eaux
- de l'instauration d'un périmètre de protection autour du captage « les Périgaux »

AUTORISATION D'UTILISER DE L'EAU EN VUE DE LA CONSOMMATION HUMAINE

AUTORISATION DE PRÉLÈVEMENT

CONCERNANT

La commune de SEMALLE
Lieu-dit « LES PERIGAUX »

Le Préfet de l'Orne
Chevalier de la légion d'honneur

Vu le Schéma Départemental d'Aménagement et de Gestion des Eaux du Bassin Loire-Bretagne ;

Vu le Code de la Santé publique et notamment les articles L.1321-1 à L.1321-10 et R.1321-1 à R. 1321-63 ;

Vu le Code de l'Environnement et notamment les articles L.214-1 à L.214-6, L.214-8 et L.215-13, R.214-1 et suivants ;

Vu le Code Minier et notamment l'article 131 ;

Vu le Code de l'expropriation pour cause d'utilité publique ;

Vu l'arrêté du 11 septembre 2003 modifié portant application du décret n° 96-102 du 2 février 1996 et fixant les prescriptions générales applicables aux prélèvements soumis à autorisation en application des articles L.214-1 à 6 du Code de l'environnement et relevant des rubriques 1.1.2.0, 1.2.1.0, 1.2.2.0 ou 1.3.1.0 de la nomenclature annexée au décret n° 93-743 du 29 mars 1993 modifié ;

Vu la délibération du SIAEP de Vingt-Hanaps, en date du 11 février 2005 sollicitant l'autorisation de prélèvement d'eau et de mise à disposition de l'eau à la consommation humaine ;

Vu la délibération en date du 24 mars 2005 du Syndicat Départemental de l'Eau sollicitant la déclaration d'utilité publique de l'institution des périmètres de protection et l'autorisation de dérivation des eaux ;

Vu le rapport de l'hydrogéologue agréé en matière d'hygiène publique, relatif à l'instauration des périmètres de protection en date du 20 octobre 2004 et son avis complémentaire du 26 septembre 2009 ;

Vu les résultats de l'enquête d'utilité publique qui s'est déroulée du 14 juin au 15 juillet 2010 inclus, conformément à l'arrêté préfectoral en date du 19 mai 2010, dans la commune de Semallé ;

Vu le rapport et les conclusions du commissaire enquêteur déposés le 6 août 2010 ;

Vu le plan parcellaire et la liste des propriétaires ;

Vu l'avis favorable émis par le Conseil Départemental de l'Environnement et des Risques Sanitaires et Technologiques de l'Orne en date du 15 novembre 2010 ;

CONSIDÉRANT

Que les besoins en eau destinée à la consommation humaine du Syndicat Intercommunal d'Alimentation en Eau Potable de Vingt-Hanaps énoncés à l'appui du dossier sont justifiés ;

Qu'il y a lieu de mettre en conformité avec la législation, les installations de production des eaux destinées à la consommation humaine issues du captage « les Périgaux », avant leur mise en service ;

Qu'il y a lieu de préserver la ressource en eau du Syndicat Intercommunal d'Alimentation en Eau Potable de Vingt-Hanaps, des risques de pollution ;

Sur proposition du Secrétaire Général de la Préfecture de l'Orne,

ARRÊTE

ARTICLE 1 : DECLARATION D'UTILITE PUBLIQUE

Sont déclarés d'utilité publique :

- la dérivation des eaux souterraines pour la consommation humaine à partir du captage « Les Périgaux », sis sur la commune de Semallé ;
- l'institution du périmètre de protection immédiate autour des ouvrages du captage « Les Périgaux » et l'institution des servitudes associées pour assurer la protection des ouvrages et de la qualité de l'eau.

ARTICLE 2 : AUTORISATION DE PRELEVEMENT ET DE DERIVATION

Le Syndicat Intercommunal d'Alimentation en Eau Potable de Vingt-Hanaps est autorisé à **prélever** et à **dériver** une partie des eaux souterraines au niveau du captage « Les Périgaux », dans les conditions suivantes :

1. débit de prélèvement maximum instantané de 50 m³ par heure sur 20 heures soit 1000 m³ par jour,
2. volume annuel maximum de prélèvement de 200 000 m³,
3. les forages F2 et F3 seront utilisés en alternance. Le total des prélèvements ne dépassera pas ceux pré-cités,
4. niveau dynamique d'exploitation du forage à ne pas dépasser : moins 18 mètres par rapport au niveau du sol.

ARTICLE 3 : LOCALISATION ET IDENTIFICATION DU CAPTAGE

Les ouvrages de captage et l'unité de pompage sont situés sur la commune de Semallé, lieu-dit « Les Périgaux », sur la parcelle cadastrée n° 61– section AL.

Les forages F2 et F3 « Les Périgaux », sont identifiés sous les indices nationaux suivants :

- 0251-6X-102 pour le forage n° 2,
- 0251-6X-116 pour le forage n° 3.

ARTICLE 4 : SUIVI ET EVOLUTION DU PRELEVEMENT

Les dispositions prévues pour que le prélèvement ne puisse dépasser les débit et volume autorisés ainsi que les appareils de contrôle nécessaires seront soumis par le Syndicat Intercommunal d'Alimentation en Eau Potable de Vingt-Hanaps à l'agrément du service chargé de la Police de l'Eau. Un rapport annuel sera fourni aux services en charge de la police de l'eau et de la police sanitaire qui précisera :

- les principaux paramètres d'exploitation des ouvrages de production : prélèvements mensuels, annuels, niveaux piézométriques, dynamiques et statiques,
- l'ensemble des problèmes de fonctionnement, ayant nécessité l'arrêt du pompage.

Tout incident ou toute modification intervenus dans le fonctionnement des ouvrages de prélèvement doit être signalé aux services chargés de la police de l'eau et du contrôle sanitaire dans un délai de 8 jours, sauf si l'incident ou la modification en question sont susceptibles d'avoir un impact qualitatif sur l'eau ou de compromettre la distribution d'eau potable ; dans ce dernier cas, le service chargé de la police sanitaire doit être prévenu sans délai.

ARTICLE 5 : AUTORISATION D'UTILISER L'EAU PRELEVEE EN VUE DE LA CONSOMMATION HUMAINE

Le Syndicat Intercommunal d'Alimentation en Eau Potable de Vingt-Hanaps est autorisé à utiliser l'eau prélevée au captage « Les Périgaux », commune de Semallé, en vue de la consommation humaine.

ARTICLE 6 : FILIERE DE TRAITEMENT

Avant refoulement vers le réseau d'adduction publique, l'eau devra subir le traitement suivant :

- oxydation du fer
- coagulation
- filtration sur sable
- élimination du fluor
- remise à l'équilibre et ajustement du pH
- désinfection.

Les produits et procédés de l'ensemble de la filière de traitement devront avoir été autorisés par le Ministère chargé de la Santé.

ARTICLE 7 : QUALITE DE L'EAU A L'ISSUE DU TRAITEMENT

A l'issue du traitement, l'eau ne devra être ni agressive, ni corrosive, ni gêner la désinfection.

ARTICLE 8 : QUALITE DE L'EAU EN DISTRIBUTION

L'eau destinée à la consommation humaine ne devra pas contenir un nombre ou une concentration de micro-organismes, de parasites ou de toutes autres substances constituant un danger potentiel pour la santé des personnes ; elle devra respecter en permanence les limites et références de qualité définies à l'annexe 1 de l'arrêté du 11 janvier 2007 relatif aux limites et références de qualité des eaux brutes et des eaux destinées à la consommation humaine.

ARTICLE 9 : QUALITE DES MATERIAUX

Les matériaux utilisés dans les installations de prélèvement, de traitement et de distribution de l'eau destinée à la consommation humaine ne doivent pas être susceptibles d'altérer la qualité de l'eau et devront avoir été autorisés par le ministère chargé de la Santé.

ARTICLE 10 : DISPOSITIFS DE PRELEVEMENTS D'ECHANTILLON D'EAU ET DE SECURITE DES INSTALLATIONS

Des dispositifs doivent être aménagés pour permettre de prélever sans difficulté des échantillons d'eau brute avant traitement ainsi que des échantillons d'eau à l'aval immédiat des dispositifs de traitement et de stockage de l'eau. Les installations de traitement et de stockage de l'eau devront être conçues de façon à limiter au maximum les risques d'intrusion, détecter immédiatement une éventuelle intrusion et apporter des éléments d'information concernant une éventuelle dégradation de la qualité de l'eau.

ARTICLE 11 : MODIFICATION DU TRAITEMENT OU DE L'ALIMENTATION EN EAU

Toute modification concernant, soit la filière de traitement soit l'alimentation en eau du Syndicat Intercommunal d'Alimentation en Eau Potable de Vingt-Hanaps, devra faire l'objet d'une déclaration auprès du service chargé de la police sanitaire.

ARTICLE 12 : PERIMETRE DE PROTECTION DU CAPTAGE

Un **périmètre de protection immédiate** est établi autour des installations de captage.

Les limites de ce périmètre sont établies afin d'interdire toute introduction directe de substances polluantes dans l'eau prélevée et empêcher la dégradation des ouvrages.

Le périmètre de protection immédiate est défini conformément au plan et à l'état parcellaire joint en annexe et comprend la parcelle cadastrée n°61, section AL de la commune de Semallé, d'une superficie de 0,5337 ha.

Les terrains correspondant au périmètre de protection immédiate resteront propriété de la collectivité (ou du Syndicat Départemental de l'Eau). Ce périmètre sera clôturé de façon efficace, aux frais du pétitionnaire, par la mise en place d'une clôture grillagée et d'un portail d'une hauteur de 2 mètres.

La clôture qui entoure ce périmètre de protection devra être entretenue et réparée chaque fois qu'une dégradation de son efficacité sera constatée. La porte d'accès à l'enceinte devra être verrouillée en permanence ; les dispositifs interdisant l'accès aux ouvrages (captage, station de pompage) devront être installés, entretenus et verrouillés en permanence. Les ouvrages de prélèvement d'eau devront être conçus de façon à limiter au maximum les risques d'intrusion et détecter immédiatement une éventuelle intrusion.

Les ouvrages de prélèvement d'eau devront être conçus de façon à empêcher toute intrusion d'eaux issues d'inondations.

Tout ouvrage (sondage, forage d'essai,...) situé dans le périmètre de protection immédiate devra faire l'objet d'un comblement dans les règles de l'art ou d'aménagements destinés à empêcher toute mise en relation d'eaux superficielles avec les eaux souterraines et tout écoulement ou déversement, y compris accidentel, dans l'ouvrage.

Cet espace ainsi que l'ensemble des ouvrages, doivent être entretenus, maintenus en parfait état de propreté. La végétation régulièrement fauchée sera immédiatement et totalement récoltée et exportée. L'utilisation d'engrais, de désherbants ou de produits de traitement y est interdite, y compris en lisière le long des clôtures.

La mise en culture et le pacage des animaux sont interdits dans ce périmètre, ainsi que tous dépôts, stockages, installations ou activités autres que ceux nécessités par l'exploitation et l'entretien des ouvrages de prélèvement et de traitement de l'eau qui, eux mêmes, devront être aménagés de façon à ne pas provoquer de pollution de l'ouvrage.

Les produits nécessaires à l'exploitation du prélèvement d'eau devront être stockés sur une capacité de rétention étanche et de volume égal ou supérieur à celui des produits stockés.

En cas de ruissellement d'eaux pluviales issues de parcelles adjacentes, dans le périmètre de protection immédiate, un caniveau ou un talus périphérique de dérivation de ces eaux vers l'extérieur du périmètre, sera créé.

La haie située à l'intérieur du périmètre de protection sera conservée.

L'accès au périmètre de protection immédiate et aux ouvrages se fait à partir de la route départementale n°307.

Les seules personnes autorisés à pénétrer dans l'enceinte clôturée seront celles dûment habilitées par le maître d'ouvrage, son représentant et son exploitant.

ARTICLE 13 : PRESCRIPTIONS PARTICULIERES

Le Syndicat Intercommunal d'Alimentation en Eau Potable de Vingt-Hanaps devra réaliser dans un délai d'un an à compter de la date de la signature du présent arrêté, une étude permettant d'aboutir à la sécurisation effective de son alimentation en eau.

ARTICLE 14 : RESPECT DE L'APPLICATION DU PRESENT ARRETE

Le bénéficiaire du présent acte de déclaration d'utilité publique et d'autorisation veille au respect de l'application de cet arrêté.

ARTICLE 15 : DELAI ET DUREE DE VALIDITE

Les installations, activités, dépôts, ouvrages et occupations du sol existants, ainsi que les travaux et aménagements décrits doivent satisfaire aux obligations du présent arrêté, dans un délai maximum de 2 ans à compter de la date de sa signature.

Les dispositions du présent arrêté demeurent applicables tant que le captage participe à l'approvisionnement de la collectivité dans les conditions fixées par celui-ci.

ARTICLE 16 : EXPROPRIATION

Les expropriations éventuelles devront intervenir dans un délai de 5 ans à compter de la publication du présent arrêté.

ARTICLE 17 : INDEMNISATION ET DROIT DES TIERS

Conformément aux engagements pris lors de leurs délibérations en date du 11 février 2005 et du 24 mars 2005, le Syndicat Intercommunal d'Alimentation en Eau Potable de Vingt-Hanaps et le Syndicat Départemental de l'Eau devront indemniser les tiers des préjudices directs, matériels et certains qu'ils pourront prouver leur avoir été causés du fait de la dérivation des eaux ou des servitudes institués.

ARTICLE 18 : NOTIFICATIONS ET PUBLICITE DE L'ARRETE

Le présent arrêté sera :

- publié au recueil des actes administratifs de la Préfecture de l'Orne et accessible sur le site internet de la Préfecture de l'Orne : www.orne.pref.gouv.fr,
- publié à la conservation des hypothèques du département de l'Orne,
- mis à disposition du public et affiché en mairie de Semallé et aux endroits habituels d'affichage, ainsi qu'au siège du Syndicat Intercommunal d'Alimentation en Eau Potable de Vingt-Hanaps pendant une durée de deux mois. Le maire de la commune concernée ainsi que le Président du Syndicat Intercommunal d'Alimentation en Eau Potable de Vingt-Hanaps conservent l'acte portant déclaration d'utilité publique et délivrent à toute personne qui le demande les informations sur les servitudes qui y sont rattachées.

Un avis relatif à l'arrêté d'autorisation, précisant notamment les lieux d'affichage, est inséré par les soins du Préfet et aux frais du bénéficiaire de l'autorisation, dans deux journaux locaux ou régionaux.

Le procès verbal de l'accomplissement des formalités d'affichage est dressé par les soins du maire de la commune de Semallé.

Le maître d'ouvrage transmet au service chargé de la police sanitaire dans un délai de 6 mois après la date de la signature de Monsieur le Préfet, une note sur l'accomplissement des formalités concernant la notification aux propriétaires des parcelles concernées par le périmètre de protection rapprochée.

ARTICLE 19 : ANNEXION AUX DOCUMENTS D'URBANISME

Le maire de la commune de Semallé devra annexer, les servitudes aux documents d'urbanisme existants ou futurs et ce dans un délai maximum de 3 mois à compter de la date du présent arrêté.

ARTICLE 20 : SANCTIONS APPLICABLES EN CAS DE NON-RESPECT DE LA PROTECTION DES OUVRAGES

En application de l'article L.1324-3 du Code de la santé publique, le fait de ne pas se conformer aux dispositions des actes portant déclaration d'utilité publique est puni d'un an d'emprisonnement et de 15 000 € d'amende.

En application de l'article L.1324-4 du Code de la santé publique le fait de dégrader des ouvrages publics destinés à recevoir ou à conduire des eaux d'alimentation, de laisser introduire des matières susceptibles de nuire à la salubrité dans l'eau de source, des fontaines, des puits, des citernes, des conduites, des aqueducs, des réservoirs d'eau servant à l'alimentation publique est puni de trois ans d'emprisonnement et de 45 000€ d'amende.

ARTICLE 21 : DROIT DE RECOURS

La présente décision peut faire l'objet d'un recours gracieux auprès du préfet ou d'un recours hiérarchique auprès du Ministre compétent.

Le présent arrêté peut faire l'objet d'un recours contentieux auprès du Tribunal Administratif de CAEN sis 3, rue Arthur Leduc – B.P. 536 – 14036 CAEN Cedex.

· En ce qui concerne la déclaration d'utilité publique

En application de l'article R 421-1 du Code de justice Administrative – par toute personne ayant intérêt pour agir, dans un délai de deux mois, à compter de son affichage en mairie.

· En ce qui concerne les servitudes publiques

En application de l'article R 421-1 du Code de justice Administrative – par les propriétaires concernés dans un délai de deux mois à compter de sa notification.

· En ce qui concerne le Code de l'Environnement

En application des articles L 211-6, L 214-10, L 216-2 du Code de l'environnement et dans les conditions prévues à l'article L.514-6 de ce même Code :

- par le bénéficiaire, dans un délai de deux mois, à compter de la notification,
- par les tiers, dans un délai de quatre ans, à compter de la publication ou de l'affichage, ce délai étant le cas échéant prolongé jusqu'à la fin d'une période de deux ans suivant la mise en activité de l'installation.

ARTICLE 22 : MESURES EXECUTOIRES

Le Préfet de l'Orne,

Le Président du Syndicat Départemental de l'Eau,

Le Président du Syndicat Intercommunal d'Alimentation en Eau Potable de Vingt-Hanaps,

Le Directeur Général de l'Agence Régionale de Santé de Basse Normandie,

Le Directeur Départemental des Territoires,

sont chargés, chacun en ce qui le concerne, de l'exécution du présent arrêté, dont ampliation sera adressée :

au Maire de la commune de Semallé,

au Directeur Régional de l'Environnement, de l'Aménagement et du Logement,

au Directeur Départemental de la Cohésion Sociale et de la Protection des Populations.

Liste des annexes :

Annexe 1 : plan de situation

Annexe 2 : plan parcellaire

Annexe 3 : état parcellaire

Pour ampliation,
P/ le Directeur Général
de l'Agence Régionale de Santé,
Le Directeur Délégué Territorial

Sébastien LEVAVASSEUR

Alençon, le 10 7 NOV. 2010

Le Préfet

Pour le Préfet,
Le Secrétaire Général

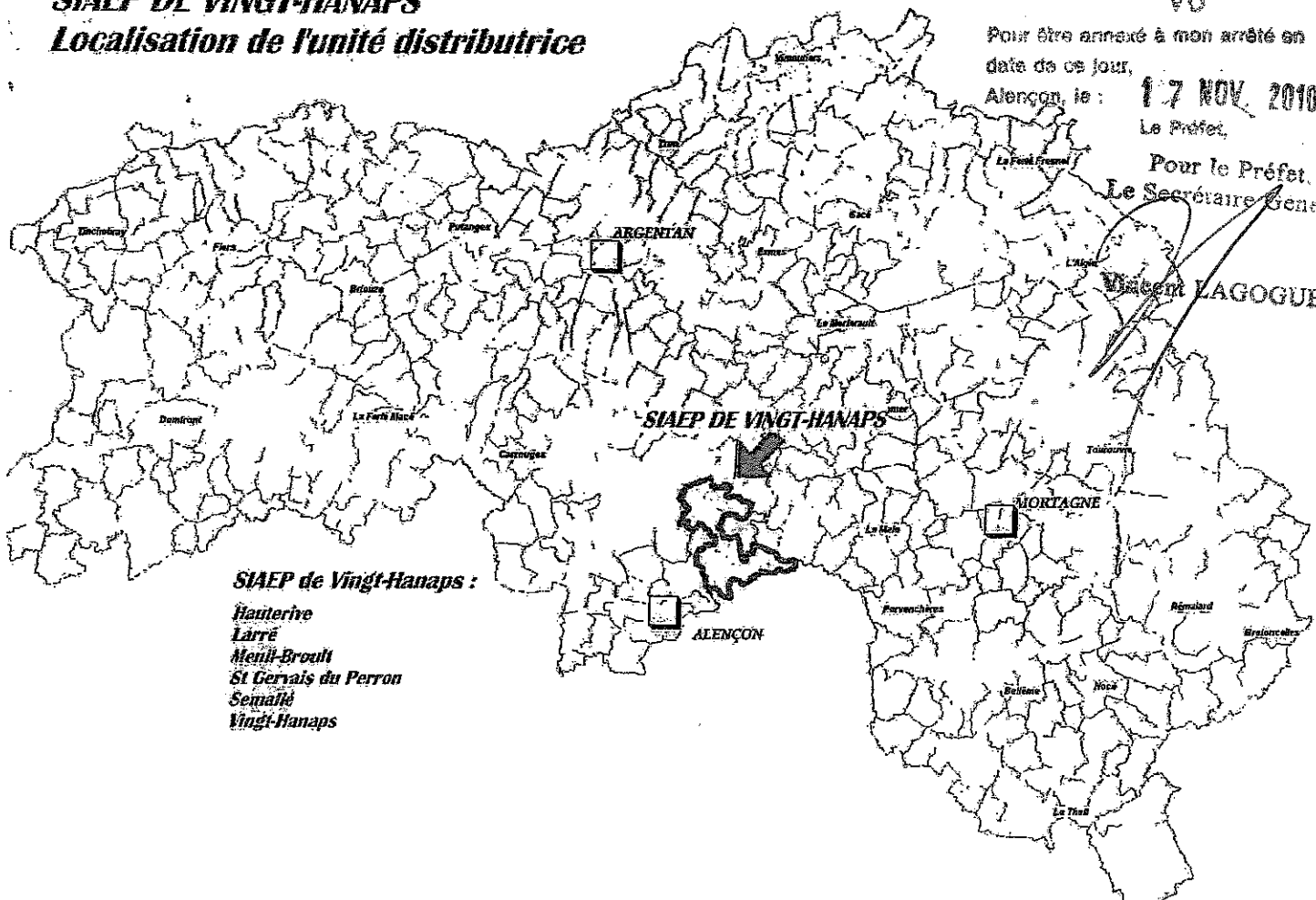
Vincent LAGOGUEY

SIAEP DE VINGT-HANAPS
Localisation de l'unité distributrice

VU

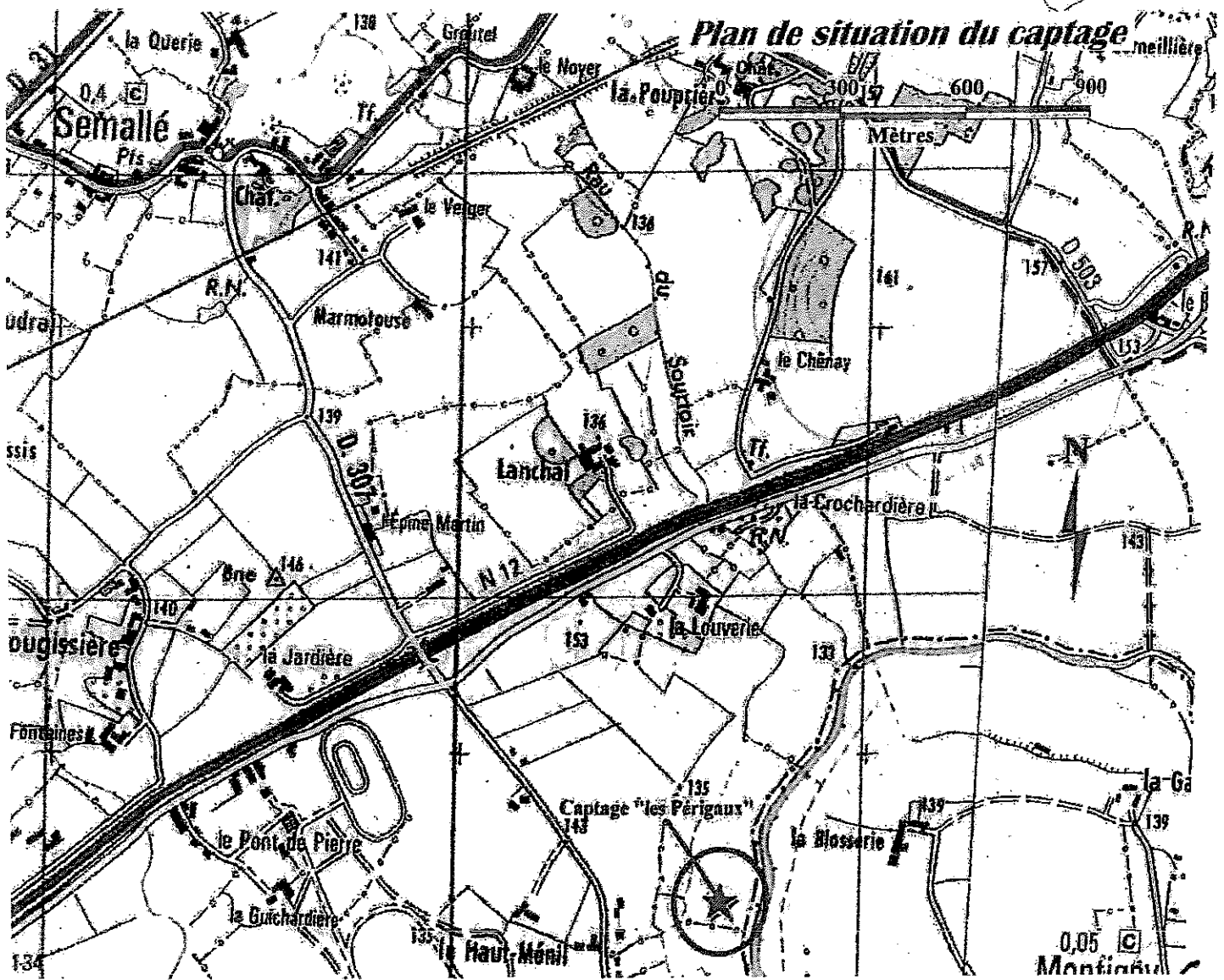
Pour être annexé à mon arrêté en
 date de ce jour,
 Alençon, le : **17 NOV 2010**
 Le Préfet,

Pour le Préfet,
 Le Secrétaire Général
Vincent LAGOGUEY



SIAEP de Vingt-Hanaps :

- Hauterive
- Larré
- Meilh-Broult
- St Gervais du Perron
- Semallé
- Vingt-Hanaps



VU

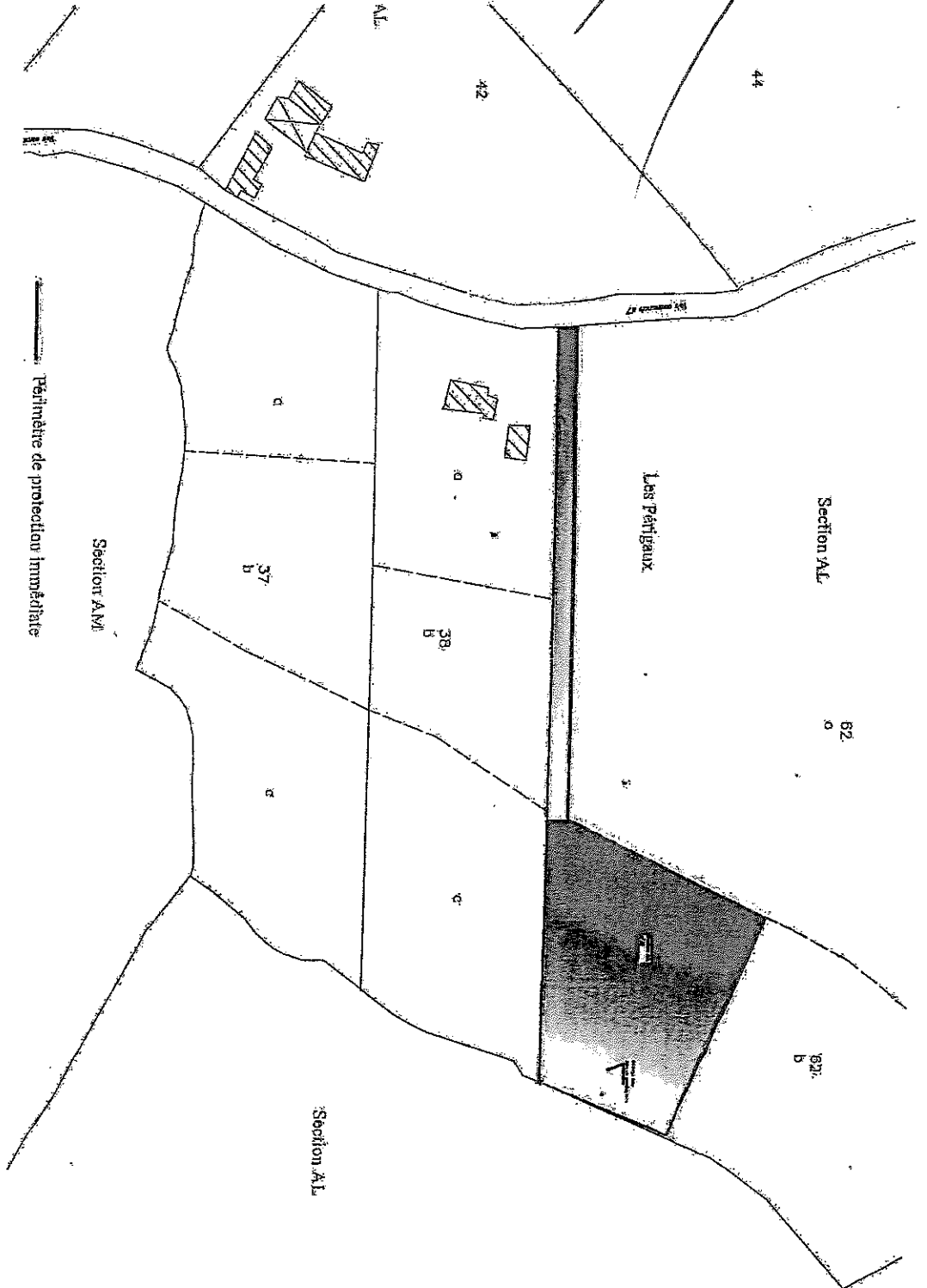
Pour être annexé à mon arrêté en date de ce jour,

Alençon, le : 17 NOV. 2010

Le Directeur,

Pour le Préfet,
Le Secrétaire Général

Vincent LAGOCUEY



SIAEP DE VINGT HANAPS

WU
Pour être annexé à mon arrêté en
date de ce jour,
Aldouges, le : 17 NOV. 2019
Le Préfet

Pour le Préfet,
Le Secrétaire Général

Vincent LAGOCUEY

Captage « les Périgaux »

Commune de Semallé

ETAT PARCELLAIRE

LEGENDE :

P0 - Périmètre de protection immédiat :		
1 parcelle	superficie :	0,5337 ha
Superficie totale :		0,5337 ha

LISTE DES PROPRIETAIRES (ordre : numéros croissants)

Commune : SEMALLE		Périmètre : LES PERIGAUX		page 1
Numéro fiche	Nom	Prénom	Date de naissance	
1 /	SYNDICAT DEPARTEMENTAL DE L'EAU		N° SIREN : 256 103 698	

LISTE DES PARCELLES (ordre : numéros de propriétaire)

Commune : SEMALLE			Périmètre : LES PERIGAUX			page 1	
Section	Número	Subdi	Lieu-dit	Surface(ha)	C.T.	Périmètre	Propriétaire
AL	61	/	LES PERIGAUX	0,5337	T02	P 0	1